99 年人口及住宅普查

總報告統計結果提要分析

行政院主計總處 編印
民國 101 年 9 月

前　　言

本普查係依據統計法第 3 條、第 4 條、第 10 條及同法施行細則第 7 條、第 25 條至第 32 條暨行政院 98 年 8 月 31 日院臺財字第 0980052517 號函核定之普查方案辦理，辦理過程簡述如下：

一、**規劃設計階段：**人口及住宅普查係依統計法規定，為政府應舉辦之基本國勢調查之一，政府播遷來臺後，於民國 45 年舉辦第 1 次臺閩地區戶口普查，迄今已辦理 5 次普查，前 4 次普查係由內政部會同本總處(原行政院主計處)辦理，第 5 次移由本總處接辦，第 6 次普查賡續於 99 年辦理，改採公務登記輔以抽樣調查方式。本總處為縝密規劃本次普查，除針對歷次普查遭遇之困難進行檢討評估，同時參考聯合國人口及住宅普查原則與建議，衡酌各國普查辦理經驗與作法，暨我國現階段調查環境及公務登記資料品質，研擬普查規劃構想，復經 3 次試驗調查，並邀集有關機關及專家學者共同討論後，釐訂各項細部作業計畫與普查表式，以為實施之依據。本次普查重要改進及變革如下：

(一)採公務登記輔以抽樣調查方式辦理：因應社經環境變遷，考量公務登記制度發展完備，為增進普查效率與資料品質，爰改採「公務登記輔以抽樣調查」方式辦理，共抽選 16%樣本普查區進行全面訪查，其中軍人、大專以上住校學生、收容羈押人口等非普通住戶之對象，採專案分工方式，委由各相關主管機關採全面普查方式辦理。

(二)精進普查問項內容，加強蒐集資訊：配合政府施政方針、經濟建設計畫及社會重要議題之需，充實普查問項內容，除延續 89 年普查重要問項外，另增列或強化「使用語言情形」、「行業」、「職業」、「現有子女數及其最近子女居住地點」、「除本住宅（房屋）以外，是否還有其他自有住宅」等 5 個項目，並將透過連結公務檔案彙整相關資訊，以提供多樣化且深入之普查資訊，提升普查支援決策功能。

(三)運用地理資訊系統(GIS)建置普查區，作為抽樣設計樣本抽選之基本單元：運用地理資訊系統(GIS）技術，整合相關地理圖檔及門牌地址檔，建置明確、穩定及均質之數值化普查區，完整涵蓋臺閩地區，作為抽樣設計樣本抽選之基本單元，不僅有助於釐清調查責任範圍，避免重疊缺漏，增進實地訪查作業效率，亦可藉由地理圖型介面陳示地區別資料，增進地理空間分析能力，具體展現統計資料親和力。

(四)提升調查人員素質，精進講習訓練教材與方式：本次普查動員約 1 萬 7 千名調查人力，較 89 年大幅簡省近 8 成之調查人力，主要遴選熟悉當地且優秀之人員擔任普查員。並研擬普查重點、普查標準程序，統一製作講習簡報，說明訪查作業須知、填表及審核方法、範例講解及實際演練等，以增進學習效果，確實提升實地訪查作業效率與資料確度。

(五)強化普查宣導效果：為加深民眾印象，提升配合意願，於製作之宣導海報、布幔、電視短片及廣播短劇中特別強調三不二會，即「普查員**不會**洩漏個人資料給任何人」、「普查員**不會**詢問普查表以外的資料」、「普查員**不會**要您提供帳戶或存摺」，以及「普查員**會**佩戴普查員證」及「普查員**會**親自遞送致受訪戶函」，以爭取民眾的支持。另為深化普查教育，製作普查宣導墊板，分送全國各

公私立小學師生，以提高宣導效果。

(六)擴展普查資料應用層面：本次普查報告除編製初步報告、總報告外，亦將連結公務登記資料另行編製原住民族、身心障礙及健康醫療等 3 項補充報告，普查統計結果較以往更為充實，可廣泛提供各界運用。

二、實地調查階段：本次普查採用「派員面訪調查法」為主，自 99 年 12 月 26 日至 100 年 1 月 22 日止，對所抽選樣本普查區範圍內之宅、住戶及人口進行全面訪查，填報普查表，以蒐集詳細資料。

三、統計處理階段：

(一)本次普查全部原始資料，係以電腦處理為主，人工整理為輔，因普查資料量至為浩繁，整編較為費時，為爭取資料使用時效，配合各方殷切需要，爰依統計法及普查方案規定，先行擷取重要項目，彙編初步統計結果提要分析，業於 100 年 11 月 3 日陳報行政院後上網公布，並編製完成普查初步報告，提供各界參用。

(二)本總處於普查初步統計結果產生後，賡續編製普查總報告，就全部普查項目進行詳細資料檢誤作業，並與各項公務登記資料連結，取得身心障礙、原住民族、住宅樓地板面積、竣工年份等資料，彙整編製各項統計結果表及撰擬提要分析，並於專案審查會議及普查評審會審議通過後，陳報行政院，再據以編製普查總報告及各項補充報告，廣供各界研究運用。

本次普查實施期間，由於各級普查組織工作人員同心協力，貫徹執行，克服困難；以及所有受訪家戶的支持合作，提供詳實資料；復承本總處普查評審會委員及專家學者對於本普查方案及統計結果之悉心審議，使普查工作得以順利圓滿完成，謹此併致謝忱。惟本普查報告編製工作至為浩繁，囿於人力及時間，容有未臻周延之處，尚祈各方不吝指正。

凡　　例

一、本報告係根據「99 年人口及住宅普查」資料整理分析摘編而成。

二、本普查資料主要採用電腦處理，因四捨五入關係，故總計數與各細項和之尾數，容或未能相符。

三、本報告所用各種符號之代表意義如下：

0　：表示數值不及半單位

－　：表示無數值

…　：表示數值不明

目　　次

前 言

凡 例

壹、普查主要統計結果 1

（壹）常住人口 1

（貳）住　　戶 3

（參）住　　宅 4

貳、普查結果提要 5

參、普查結果分析 7

（壹）常住人口 7

一、人口分布 7

二、性別、年齡及婚姻狀況 12

三、教育程度及幼托狀況 21

四、使用語言情形 26

五、工作狀況 28

六、子女數及居住概況 33

七、人口遷徙概況 35

八、通勤及通學概況 39

九、長期照護需求概況 48

十、身心障礙人口概況 51

十一、原住民族概況 53

十二、外國籍、中國大陸(含港澳)常住人口概況 56

十三、外國籍、中國大陸(含港澳)配偶概況 58

（貳）住　　戶 60

一、住戶概況 60

二、單親家庭概況 64

三、住宅所有權屬與住進現宅時間 66

（參）住　　宅 71

一、住宅概況 71

二、居住概況 79

肆、歷次普查結果綜合比較 83

（壹）臺閩地區人口及住宅普查歷次普查結果摘要表 83

（貳）臺灣地區人口及住宅普查歷次普查結果摘要表 84

（參）臺閩地區常住人口數、普通住戶數及住宅數之比較 85

伍、普查之規劃與實施 86
（壹）普查之規劃 86
（貳）普查作業方法及內容 86
（參）普查前籌備作業 88
（肆）普查之實施 91
（伍）事後複查 92
（陸）普查資料之處理 92
（柒）普查報告之編印 92
（捌）本次普查改進措施 92
陸、附錄 94
（壹）普查對象範圍 94
（貳）普查應用名詞解釋 95
（參）公務檔案連結應用說明 99
（肆）抽樣及推計作業方法 100
（伍）普查表式 105

壹、普查主要統計結果

（壹）常住人口

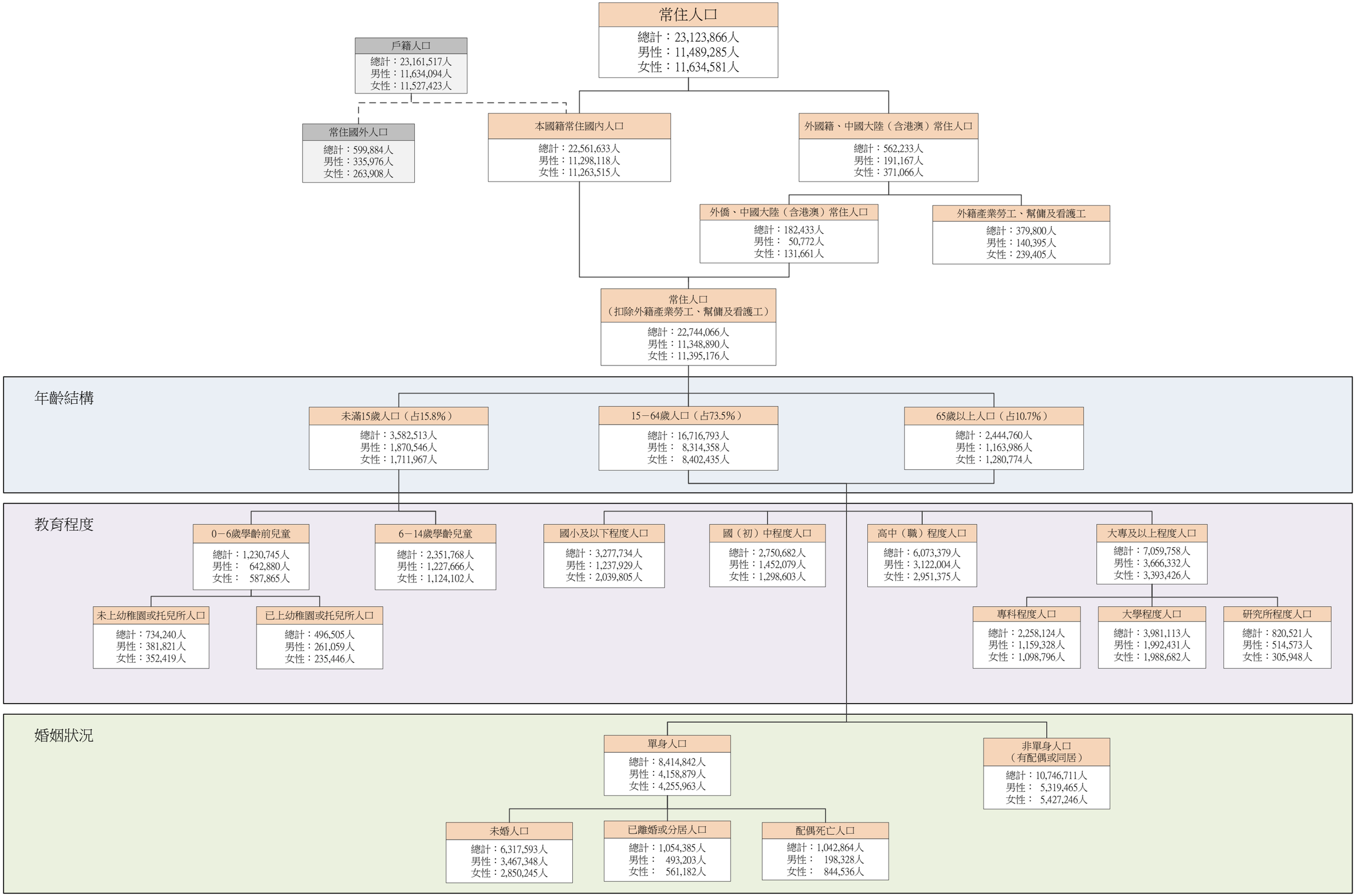

需長期照護人口

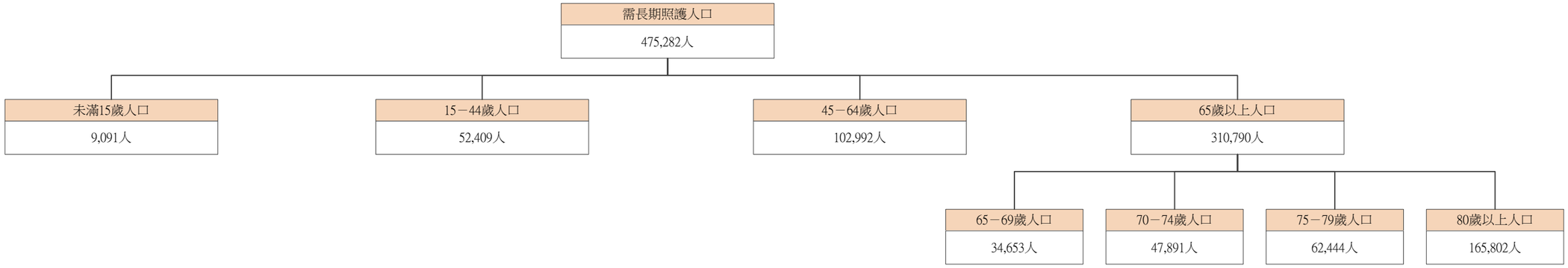

臺灣地區15歲以上通勤工作人口及通勤率

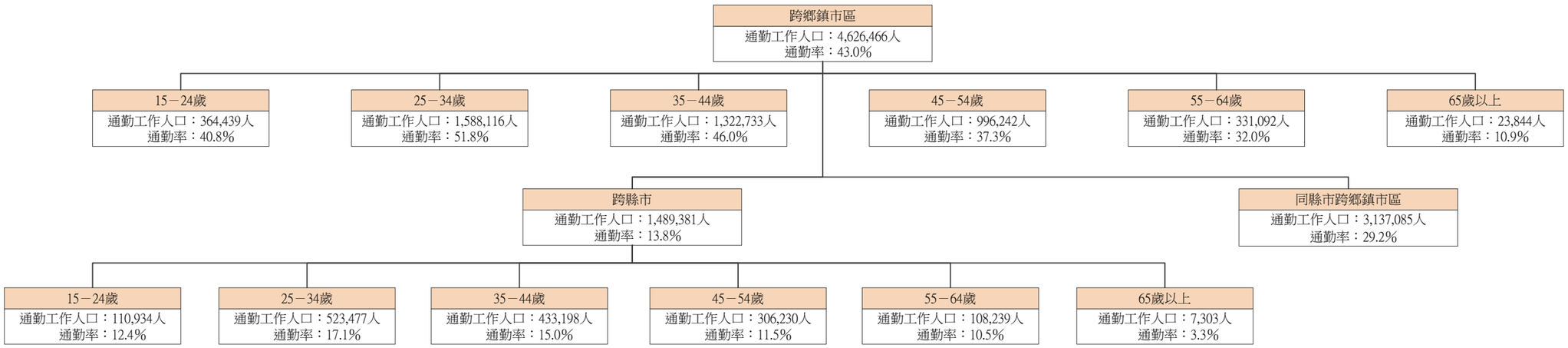

臺灣地區6歲以上通學人口及通學率

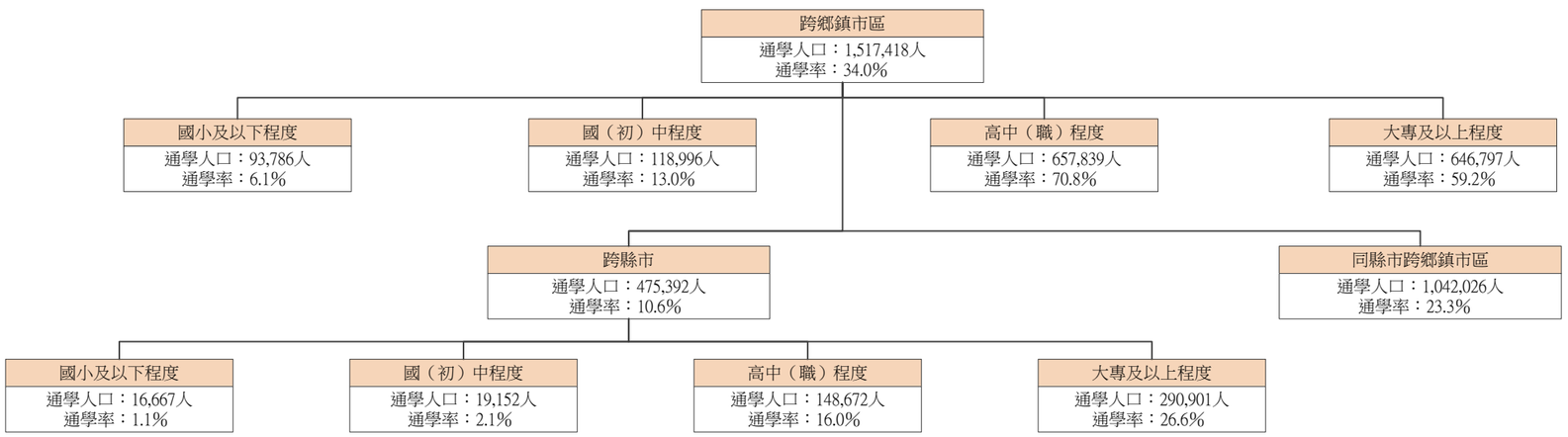

（貳）住 戶

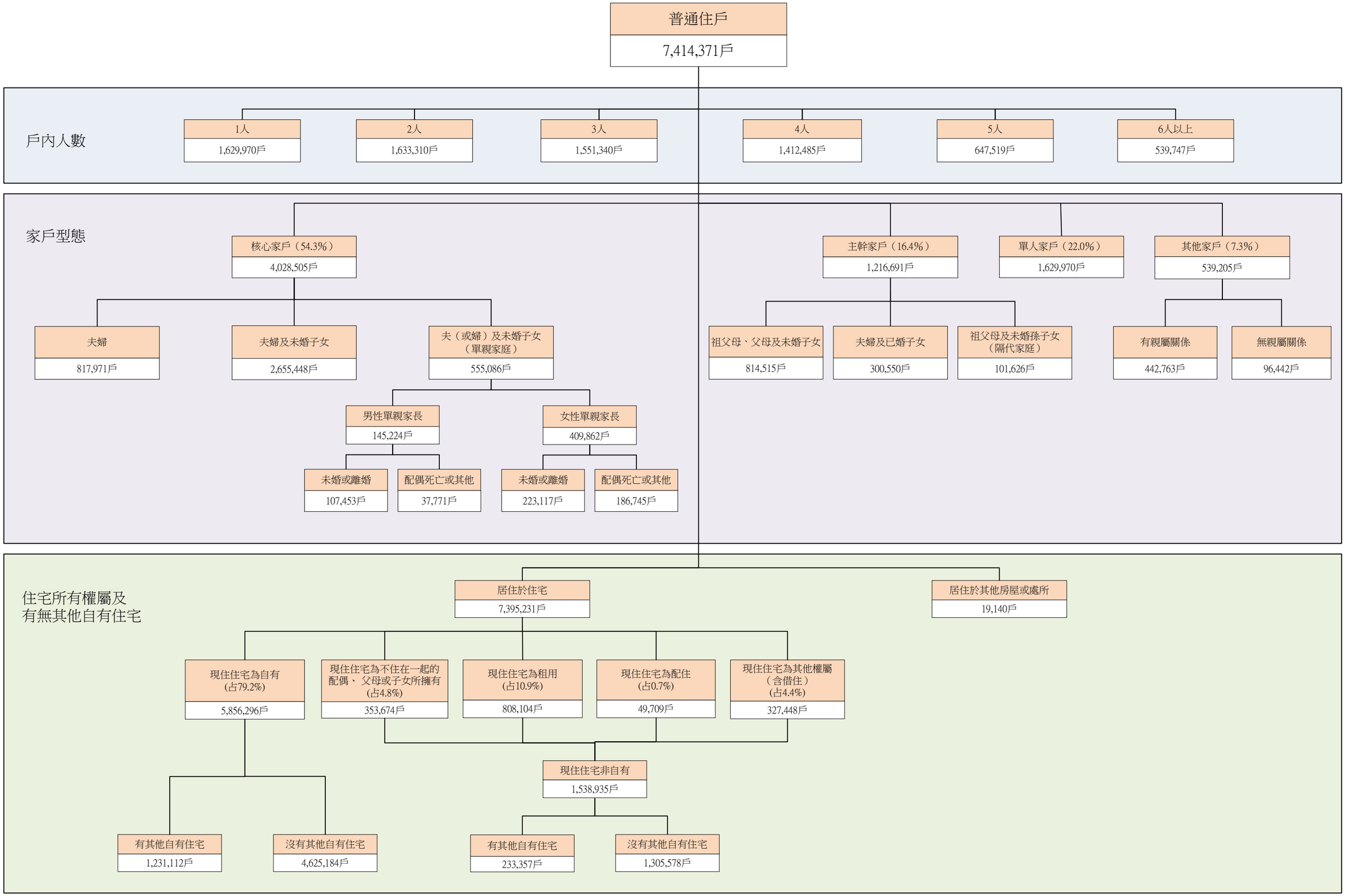
普通住戶
7,414,371戶
戶內人數
1人
1,629,970戶
2人
1,633,310戶
3人
1,551,340戶
4人
1,412,485戶
5人
647,519戶
6人以上
539,747戶
家戶型態
核心家戶（54.3%）
4,028,505戶
夫婦
817,971戶
夫婦及未婚子女
2,655,448戶
夫（或婦）及未婚子女（單親家庭）
555,086戶
男性單親家長
145,224戶
未婚或離婚
107,453戶
配偶死亡或其他
37,771戶
女性單親家長
409,862戶
未婚或離婚
223,117戶
配偶死亡或其他
186,745戶
主幹家戶（16.4%）
1,216,691戶
祖父母、父母及未婚子女
814,515戶
夫婦及已婚子女
300,550戶
祖父母及未婚孫子女（隔代家庭）
101,626戶
單人家戶（22.0%）
1,629,970戶
其他家戶（7.3%）
539,205戶
有親屬關係
442,763戶
無親屬關係
96,442戶
住宅所有權屬及有無其他自有住宅
居住於住宅
7,395,231戶
居住於其他房屋或處所
19,140戶
現住住宅為自有(占79.2%)
5,856,296戶
現住住宅為不住在一起的配偶、父母或子女所擁有(占4.8%)
353,674戶
現住住宅為租用(占10.9%)
808,104戶
現住住宅為配住(占0.7%)
49,709戶
現住住宅為其他權屬（含借住）(占4.4%)
327,448戶
現住住宅非自有
1,538,935戶
有其他自有住宅
1,231,112戶
沒有其他自有住宅
4,625,184戶
有其他自有住宅
233,357戶
沒有其他自有住宅
1,305,578戶

（參）住宅

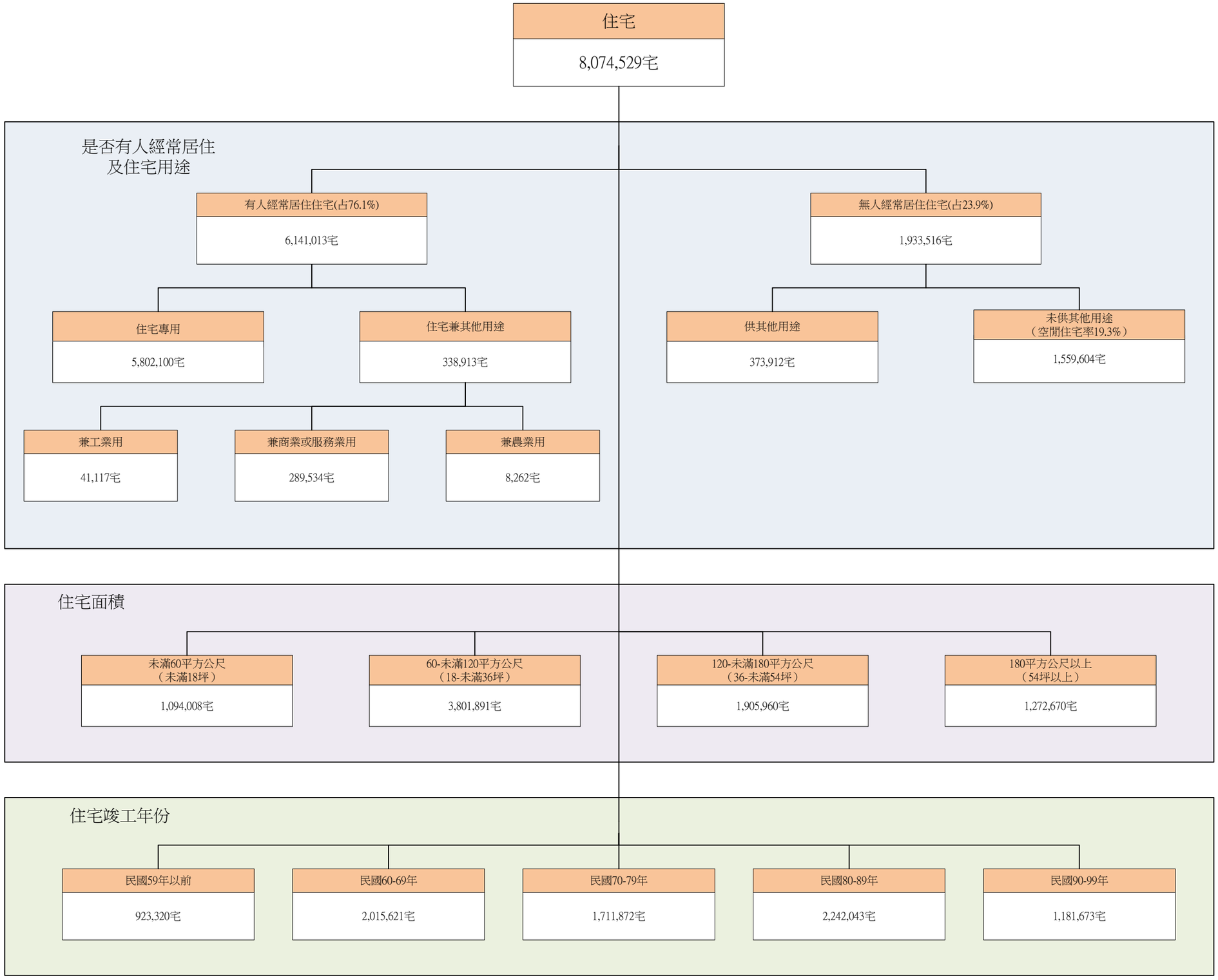
住宅
8,074,529宅
是否有人經常居住
及住宅用途
有人經常居住住宅(占76.1%)
6,141,013宅
無人經常居住住宅(占23.9%)
1,933,516宅
住宅專用
5,802,100宅
住宅兼其他用途
338,913宅
供其他用途
373,912宅
未供其他用途
（空閒住宅率19.3%）
1,559,604宅
兼工業用
41,117宅
兼商業或服務業用
289,534宅
兼農業用
8,262宅
住宅面積
未滿60平方公尺
（未滿18坪）
1,094,008宅
60-未滿120平方公尺
（18-未滿36坪）
3,801,891宅
120-未滿180平方公尺
（36-未滿54坪）
1,905,960宅
180平方公尺以上
（54坪以上）
1,272,670宅
住宅竣工年份
民國59年以前
923,320宅
民國60-69年
2,015,621宅
民國70-79年
1,711,872宅
民國80-89年
2,242,043宅
民國90-99年
1,181,673宅

貳、普查結果提要

一、臺閩地區人口成長趨緩

99 年底臺閩地區常住人口 2,312 萬 4 千人，其中外國籍、中國大陸籍（含港澳）常住人口 56 萬 2 千人，或占 2.4%；10 年間平均年成長率降為 0.4%，人口成長趨緩。

二、常住人口性比例首度低於 100

99 年底臺閩地區常住人口（不含外籍產業勞工、幫傭及看護工）性比例為 99.6，首度低於 100，其中以臺北市 92.4 最低。

三、幼年人口減幅顯著，人口年齡結構蛻變為燈籠型

99 年底臺閩地區未滿 15 歲幼年人口減幅顯著，10 年間占全體常住人口比率由 21.2%降為 15.8%；15－64 歲及 65 歲以上人口則呈增加趨勢。

四、老化指數攀升，老年人口與幼年人口比例為 1 比 1.5

99 年底臺閩地區老化指數為 68.2%，10 年間增加 27.8 個百分點，老年人口與幼年人口比例亦由 45 年之 1 比 17.7 上升為 1 比 1.5。

五、國人未婚率明顯走升

隨教育程度之提高，國人結婚年齡逐漸延後，10 年間 25－44 歲大學程度者未婚率由 41.4%增至 54.9%，研究所程度者亦由 45.2%增至 51.1%。

六、國人教育程度大幅提高

99 年底臺閩地區大學程度者占 15 歲以上常住人口比率為 20.8%，研究所程度者占 4.3%，合占 25.1%；10 年間分別增加 10.1 個及 2.6 個百分點。

七、18 至 21 歲人口在學率顯著提升

高等教育日趨普及化，10 年間 18－21 歲人口在學率由 49.8%提高至 77.9%，增加 28.1 個百分點最為明顯，22－24 歲者亦由 20.7%提高至 30.1%。

八、國人在家使用語言以國語及閩南語最多，地區別差異顯著

99 年底臺閩地區 6 歲以上本國籍常住人口中，每百人有 83.5 人使用國語，81.9 人使用閩南語，使用客家語及原住民族語者，每百人則為 6.6 人及 1.4 人。

九、人口遷徙率隨年齡增長而逐漸降低

99 年底臺灣地區 5 歲以上常住人口遷徙率為 25.3%，以 15－24 歲者 34.9%最高，25－34 歲者 31.0%次之，而 45 歲以上各年齡層之遷徙率則均不及 2 成。

十、常住人口與活動人口部分縣市差異較大

臺北市因常住人口至外縣市通勤或通學之活動人口明顯少於來自外縣市活動人口，致活動人口較常住人口多 52 萬 5 千人；新北市則因至外縣市活動人口明顯多於來自外縣市活動人口，致活動人口較常住人口少 50 萬 8 千人，差異最為明顯。

十一、衛星城市工作者之通勤率居高不下

99 年底臺灣地區 15 歲以上跨鄉鎮市區通勤率 43.0%，較 89 年增加 7.9 個百分點；以基隆市跨鄉鎮市區通勤率 58.8%最高，跨縣市通勤率 39.0%亦最高。

十二、部分縣市高中（職）資源分配不足，學生跨縣市通學率偏高

99 年底臺灣地區高中（職）學生之跨縣市通學率，以嘉義縣 57.0%最高，主要至嘉義市就學；新北市 39.7%次之，主要至臺北市就學。

十三、伴隨人口老化現象，需長期照護人口快速增加

99 年底臺閩地區需長期照護者計 47 萬 5 千人，10 年間需長期照護者增加 13 萬 7 千人，其中老年人口增加 12 萬 8 千人或占 93.8%。

十四、女性外籍常住人口增幅達 7 成 8，男性則略減

99 年底臺閩地區外籍常住人口計 56 萬 2 千人，10 年間計增加 16 萬 2 千人，其中女性增幅達 7 成 8，男性則略減。

十五、外籍配偶以來自中國大陸（含港澳）者最多

99 年底常住臺閩地區之外籍配偶計 28 萬 6 千人，以來自中國大陸（含港澳）者最多，占 55.8%，其次為東南亞國家，占 40.5%。

十六、普通住戶成長幅度明顯減緩，家戶人數規模持續縮小

99 年底臺閩地區普通住戶計 741 萬 4 千戶，10 年間增加 94 萬 4 千戶或 14.6%，平均年成長率由 79 至 89 年之 2.7%降為 89 至 99 年之 1.4%；平均每戶人口數則由 79 年 4.0 人及 89 年 3.3 人漸降至 99 年之 3.0 人。

十七、夫婦及未婚子女家戶仍為主要家戶型態，惟戶數已呈現負成長

99 年底臺閩地區普通住戶家戶型態仍以夫婦及未婚子女所組成之家戶最多，計 265 萬 5 千戶，惟 10 年間已減少 2 萬 9 千戶或 1.1%。

十八、單親家庭以女性單親家長居多

99 年底臺閩地區單親家庭 55 萬 5 千戶，以女性單親家長居多，計 41 萬戶或占 73.8%；10 年間單親家庭增加 18 萬 1 千戶或 48.3%。

十九、住宅自有率為 79.2%

99 年底臺閩地區現住住宅為戶內經常居住成員所擁有者計 585 萬 6 千戶，住宅自有率為 79.2%，另為不住在一起之配偶、父母或子女所擁有者占 4.8%，合計為 84.0%。

二十、居住於都會區之住戶無自有住宅比率偏高

99 年底臺閩地區無自有住宅之普通住戶，亦即現住住宅非自有且無其他自有住宅者計 130 萬 6 千戶或占 17.7%，以臺北市之 24.4%最高，高雄市 18.6%居次。

二一、近 10 年竣工之小面積或大面積住宅比重漸趨增加

近 10 年竣工之住宅面積在 180 平方公尺以上及未滿 60 平方公尺者分占 20.1%及 15.4%，兩者所占比率均為 60 年以後竣工住宅之較高水準。

二二、空閒住宅率以 80-89 年竣工且面積未滿 60 平方公尺之住宅最高

99 年底臺閩地區空閒住宅率 19.3%，10 年間增加 1.7 個百分點；以 80-89 年竣工且面積未滿 60 平方公尺住宅之 33.1%最高。

參、普查結果分析

（壹）常住人口

一、人口分布

(一)臺閩地區近 10 年間常住人口平均年成長率為 0.4%；女性首次多於男性。

本次普查「常住人口」係指普查標準時刻（99 年 12 月 26 日零時正）實際居住在臺閩地區境內已達或預期達 6 個月以上之所有本國籍、外國籍、中國大陸（含港澳）人口；亦即本國國民扣除出國時間已達或預期達 183 日以上之出國人口，再加上居留臺閩地區已達或預期達 183 日以上之外國籍、中國大陸（含港澳）人口，即為「常住人口」總數。99 年底臺閩地區常住人口計 2,312 萬 4 千人，其中男性 1,148 萬 9 千人或占 49.7%，女性 1,163 萬 5 千人或占 50.3%。與歷次普查比較，常住人口平均年成長率由民國 45 至 55 年之 3.7%，逐次降至 89 至 99 年之 0.4%，顯示人口成長趨緩，其中女性 10 年間增加 72 萬人，較男性增加之 10 萬 3 千人高出 61 萬 7 千人，致 99 年底女性常住人口首次多於男性，計 14 萬 5 千人。

表 1　歷次普查常住人口數之變動

	總　計(人)	平均年成長率(%)	男(人)	女(人)
民國 45 年底	9 367 661	-	4 772 136	4 595 525
民國 55 年底	13 505 463	3.7	7 152 974	6 352 489
民國 69 年底	18 029 798	2.1	9 405 376	8 624 422
民國 79 年底	20 393 628	1.2	10 618 217	9 775 411
民國 89 年底	22 300 929	0.9	11 386 084	10 914 845
民國 99 年底	23 123 866	0.4	11 489 285	11 634 581

註：1.民國 45 年底常住人口不包括住在營區內之現役軍人。
2.各年底係指普查標準日，以下各表同。
3.平均年成長率＝（$\sqrt[n]{\text{本期資料／上期資料}}$ －1）× 100 %，n＝本期年度－上期年度，以下各表同。

圖1　歷次普查常住人口增減數及平均年成長率之變動

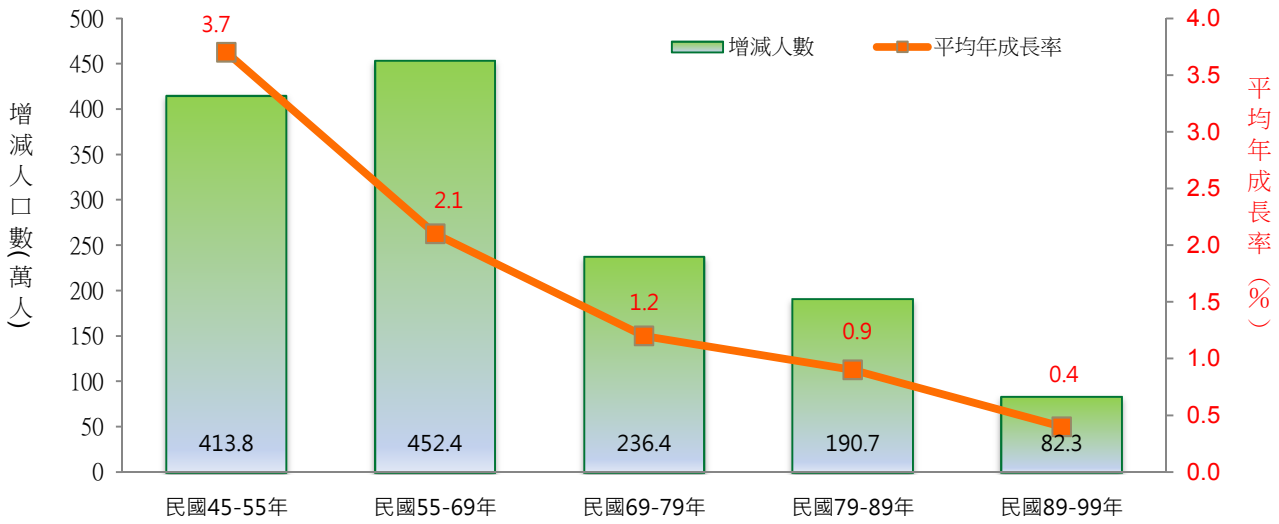

(二)60.8%人口集中居住於五個直轄市，10 年間常住人口增加 61 萬人。

99 年底臺閩地區常住人口數仍以北部地區最多，計 1,070 萬 8 千人，占全國之 46.3%，10 年間增加 87 萬 3 千人；其次為南部地區計 626 萬 6 千人，占 27.1%，10 年間減少 11 萬 2 千人；中部地區計 556 萬 7 千人，占 24.1%，10 年間增加 8 萬 5 千人；東部地區計 51 萬 1 千人，占 2.2%，10 年間減少 2 萬 1 千人；金馬地區計 7 萬 2 千人，占 0.3%，10 年間減少 2 千人，顯示人口仍維持往北部集中之趨勢。若觀察五個直轄市常住人口數，新北市計 405 萬 4 千人，占 17.5%；臺北市 265 萬 6 千人，占 11.5%；臺中市 273 萬 1 千人，占 11.8%；臺南市 184 萬人，占 8.0%；高雄市 277 萬 7 千人，占 12.0%；合計五個直轄市常住人口數達 1,405 萬 9 千人，占全國人口 60.8%，10 年間增加 61 萬人，占全國增加人口數之 74.1%，顯示 10 年間人口仍持續往都會區集中。

表 2　10 年間常住人口數之變動

	民國 99 年底		民國 89 年底		10 年間比較		人口密度 (人/平方公里)	
	人數 (人)	結構比 (%)	人數 (人)	結構比 (%)	增減數 (人)	增減率 (%)		10 年間增減比較 (人/平方公里)
總計	**23 123 866**	**100.0**	**22 300 929**	**100.0**	**822 937**	**3.7**	**638.9**	**22.7**
臺灣地區	**23 052 041**	**99.7**	**22 226 879**	**99.7**	**825 162**	**3.7**	**640.1**	**22.8**
北部地區	**10 707 544**	**46.3**	**9 834 688**	**44.1**	**872 856**	**8.9**	**1 456.1**	**118.7**
新北市(臺北縣)	4 054 467	17.5	3 722 082	16.7	332 385	8.9	1 975.3	161.9
臺北市	2 655 515	11.5	2 624 257	11.8	31 258	1.2	9 770.1	115.0
基隆市	381 809	1.7	387 504	1.7	- 5 695	-1.5	2 875.1	-42.9
新竹市	476 273	2.1	395 746	1.8	80 527	20.3	4 570.8	769.2
宜蘭縣	426 975	1.8	444 950	2.0	- 17 975	-4.0	199.2	-8.4
桃園縣	2 190 342	9.5	1 808 833	8.1	381 509	21.1	1 793.9	312.5
新竹縣	522 163	2.3	451 316	2.0	70 847	15.7	365.8	49.7
中部地區	**5 567 265**	**24.1**	**5 482 063**	**24.6**	**85 202**	**1.6**	**529.9**	**8.1**
臺中市	2 731 056	11.8	2 499 527	11.2	231 529	9.3	1 233.0	104.5
臺中市	1 147 496	5.0	989 047	4.4	158 449	16.0	7 022.6	969.7
臺中縣	1 583 560	6.8	1 510 480	6.8	73 080	4.8	771.9	35.6
苗栗縣	530 339	2.3	534 366	2.4	- 4 027	-0.8	291.3	-2.2
彰化縣	1 226 420	5.3	1 255 332	5.6	- 28 912	-2.3	1 141.5	-26.9
南投縣	460 869	2.0	487 398	2.2	- 26 529	-5.4	112.2	-6.5
雲林縣	618 581	2.7	705 440	3.2	- 86 859	-12.3	479.2	-67.3
南部地區	**6 266 252**	**27.1**	**6 378 145**	**28.6**	**- 111 893**	**-1.8**	**626.2**	**-11.5**
臺南市	1 840 257	8.0	1 846 379	8.3	- 6 122	-0.3	839.6	-2.8
臺南市	787 158	3.4	725 985	3.3	61 173	8.4	4 482.7	350.7
臺南縣	1 053 099	4.6	1 120 394	5.0	- 67 295	-6.0	522.4	-33.4
高雄市	2 777 384	12.0	2 756 775	12.4	20 609	0.7	941.8	6.1
高雄市	1 514 937	6.6	1 493 806	6.7	21 131	1.4	9 680.1	-45.2
高雄縣	1 262 447	5.5	1 262 969	5.7	- 522	0.0	452.1	-0.2
嘉義市	267 651	1.2	266 126	1.2	1 525	0.6	4 460.9	25.4
嘉義縣	492 981	2.1	552 749	2.5	- 59 768	-10.8	259.0	-31.7
屏東縣	801 012	3.5	872 902	3.9	- 71 890	-8.2	288.6	-25.9
澎湖縣	86 967	0.4	83 214	0.4	3 753	4.5	685.3	29.6
東部地區	**510 980**	**2.2**	**531 983**	**2.4**	**- 21 003**	**-3.9**	**62.7**	**-2.6**
臺東縣	201 039	0.9	204 919	0.9	- 3 880	-1.9	57.2	-1.1
花蓮縣	309 941	1.3	327 064	1.5	- 17 123	-5.2	67.0	-3.7
金馬地區	**71 825**	**0.3**	**74 050**	**0.3**	**- 2 225**	**-3.0**	**397.9**	**-9.2**
金門縣	57 221	0.2	56 275	0.3	946	1.7	377.2	9.6
連江縣	14 604	0.1	17 775	0.1	- 3 171	-17.8	507.1	-110.1

註：1.臺中縣市、臺南縣市、高雄縣市自民國 99 年 12 月 25 日起分別合併改制為臺中市、臺南市、高雄市，以下各表同。
2.民國 99 年底高雄市土地面積包括由高雄市代管之東沙群島及南沙群島，計 2.87 平方公里。

(三)10 年間桃園縣常住人口增加 38 萬 2 千人居冠；人口密度以臺北市之 9,770 人最高，臺東縣 57 人最低。

10 年間臺閩地區常住人口數增加 82 萬 3 千人，按各縣市觀察，常住人口數增加縣市計 10 個，以桃園縣增加 38 萬 2 千人或 21.1%居冠；新北市增加 33 萬 2 千人或 8.9%居次；臺中市增加 23 萬 2 千人或 9.3%居第 3；常住人口數減少縣市計 12 個，以雲林縣減少 8 萬 7 千人或 12.3%最多；其次為屏東縣減少 7 萬 2 千人或 8.2%，嘉義縣減少 6 萬人或 10.8%再次之。按人口密度觀察，99 年底臺閩地區人口密度每平方公里 639 人，較 89 年增加 23 人，若按各縣市別分析，高於臺閩地區總人口密度之縣市計 11 個，以臺北市 9,770 人最高，新竹市 4,571 人、嘉義市 4,461 人分居第 2 及第 3；低於臺閩地區總人口密度之縣市亦有 11 個，以臺東縣及花蓮縣人口密度最低，分別為 57 人及 67 人。比較 10 年間各縣市人口密度變動情形，以新竹市人口密度增加 769 人最多，其次為桃園縣增加 313 人，新北市、臺北市及臺中市亦均增加超過 100 人；而以連江縣人口密度 10 年間減少 110 人為最多。

圖 2　10 年間常住人口數增減情形

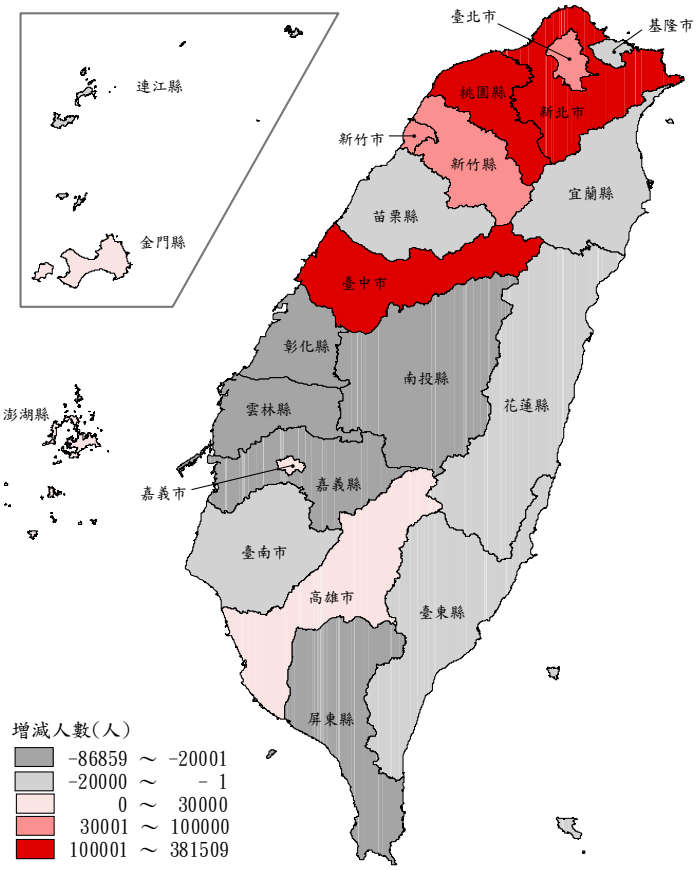

圖 3　常住人口密度

民國 99 年底

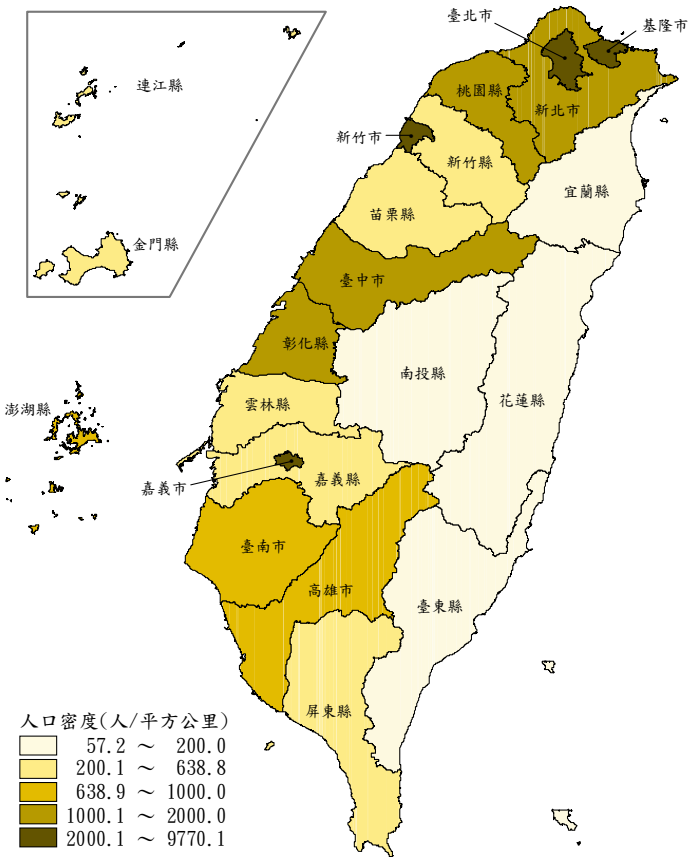

(四)臺閩地區常住人口中有設戶籍於常住地者占 79.0%。

99 年底臺閩地區各縣市常住人口與戶籍人口，因就業、就學、交通及居住環境等因素影響並不一致；其中有設戶籍於常住地者計 1,825 萬 8 千人或占 79.0%，未設戶籍於常住地者計 486 萬 6 千人或占 21.0%。若依各縣市觀察，有設戶籍於常住地者占常住人口比率以基隆市 83.9%最高，其次為臺南市 82.4%，而新北市、臺北市、苗栗縣、南投縣、雲林縣及屏東縣亦均超過 80%；而比率最低縣市則為連江縣之 30.4%，金門縣 63.1%次低，主要係因未設籍之現役軍人較多所致。另戶籍人口中，經常居住於國外者計 60 萬人。

表 3　常住人口與戶籍人口之分布概況

民國 99 年底　　單位：人

	常住人口	有設戶籍於常住地	占常住人口比率(%)	未設戶籍於常住地	按國籍分		占常住人口比率(%)
					本國籍	外國籍	
總計	**23 123 866**	**18 257 790**	**79.0**	**4 866 076**	**4 303 843**	**562 233**	**21.0**
臺灣地區	**23 052 041**	**18 217 227**	**79.0**	**4 834 814**	**4 274 257**	**560 557**	**21.0**
北部地區	**10 707 544**	**8 520 019**	**79.6**	**2 187 525**	**1 897 407**	**290 118**	**20.4**
新北市(臺北縣)	4 054 467	3 327 271	82.1	727 196	654 103	73 093	17.9
臺北市	2 655 515	2 127 804	80.1	527 711	457 454	70 257	19.9
基隆市	381 809	320 303	83.9	61 506	55 147	6 359	16.1
新竹市	476 273	345 216	72.5	131 057	112 201	18 856	27.5
宜蘭縣	426 975	316 428	74.1	110 547	98 446	12 101	25.9
桃園縣	2 190 342	1 668 089	76.2	522 253	435 764	86 489	23.8
新竹縣	522 163	414 908	79.5	107 255	84 292	22 963	20.5
中部地區	**5 567 265**	**4 385 364**	**78.8**	**1 181 901**	**1 040 566**	**141 335**	**21.2**
臺中市	2 731 056	2 123 282	77.7	607 774	540 937	66 837	22.3
臺中市	1 147 496	860 300	75.0	287 196	263 135	24 061	25.0
臺中縣	1 583 560	1 262 982	79.8	320 578	277 802	42 776	20.2
苗栗縣	530 339	426 880	80.5	103 459	84 156	19 303	19.5
彰化縣	1 226 420	952 847	77.7	273 573	239 682	33 891	22.3
南投縣	460 869	374 902	81.3	85 967	76 538	9 429	18.7
雲林縣	618 581	507 453	82.0	111 128	99 253	11 875	18.0
南部地區	**6 266 252**	**4 932 812**	**78.7**	**1 333 440**	**1 213 269**	**120 171**	**21.3**
臺南市	1 840 257	1 516 480	82.4	323 777	287 881	35 896	17.6
臺南市	787 158	661 480	84.0	125 678	113 805	11 873	16.0
臺南縣	1 053 099	855 000	81.2	198 099	174 076	24 023	18.8
高雄市	2 777 384	2 129 221	76.7	648 163	595 204	52 959	23.3
高雄市	1 514 937	1 150 279	75.9	364 658	335 849	28 809	24.1
高雄縣	1 262 447	978 942	77.5	283 505	259 355	24 150	22.5
嘉義市	267 651	207 398	77.5	60 253	55 996	4 257	22.5
嘉義縣	492 981	362 935	73.6	130 046	118 862	11 184	26.4
屏東縣	801 012	654 341	81.7	146 671	133 476	13 195	18.3
澎湖縣	86 967	62 437	71.8	24 530	21 850	2 680	28.2
東部地區	**510 980**	**379 032**	**74.2**	**131 948**	**123 015**	**8 933**	**25.8**
臺東縣	201 039	150 465	74.8	50 574	47 864	2 710	25.2
花蓮縣	309 941	228 567	73.7	81 374	75 151	6 223	26.3
金馬地區	**71 825**	**40 563**	**56.5**	**31 262**	**29 586**	**1 676**	**43.5**
金門縣	57 221	36 126	63.1	21 095	19 535	1 560	36.9
連江縣	14 604	4 437	30.4	10 167	10 051	116	69.6

表 3　常住人口與戶籍人口之分布概況（續）

民國 99 年底　　單位：人

	戶籍人口	設籍且常住	占戶籍人口比率(%)	設籍但未常住	按居住地分		占戶籍人口比率(%)
					居住國內	居住國外	
總計	**23 161 517**	**18 257 790**	**78.8**	**4 903 727**	**4 303 843**	**599 884**	**21.2**
臺灣地區	**23 054 181**	**18 217 227**	**79.0**	**4 836 954**	**4 240 712**	**596 242**	**21.0**
北部地區	**10 291 730**	**8 520 019**	**82.8**	**1 771 711**	**1 399 616**	**372 095**	**17.2**
新北市(臺北縣)	3 897 720	3 327 271	85.4	570 449	450 796	119 653	14.6
臺北市	2 619 003	2 127 804	81.2	491 199	323 844	167 355	18.8
基隆市	384 034	320 303	83.4	63 731	55 171	8 560	16.6
新竹市	415 376	345 216	83.1	70 160	58 474	11 686	16.9
宜蘭縣	460 423	316 428	68.7	143 995	137 499	6 496	31.3
桃園縣	2 002 128	1 668 089	83.3	334 039	284 878	49 161	16.7
新竹縣	513 046	414 908	80.9	98 138	88 954	9 184	19.1
中部地區	**5 760 675**	**4 385 364**	**76.1**	**1 375 311**	**1 268 165**	**107 146**	**23.9**
臺中市	2 648 571	2 123 282	80.2	525 289	461 700	63 589	19.8
臺中市	1 082 445	860 300	79.5	222 145	186 369	35 776	20.5
臺中縣	1 566 126	1 262 982	80.6	303 144	275 331	27 813	19.4
苗栗縣	560 933	426 880	76.1	134 053	125 875	8 178	23.9
彰化縣	1 307 204	952 847	72.9	354 357	334 081	20 276	27.1
南投縣	526 458	374 902	71.2	151 556	144 203	7 353	28.8
雲林縣	717 509	507 453	70.7	210 056	202 306	7 750	29.3
南部地區	**6 432 409**	**4 932 812**	**76.7**	**1 499 597**	**1 388 917**	**110 680**	**23.3**
臺南市	1 873 570	1 516 480	80.9	357 090	324 458	32 632	19.1
臺南市	772 229	661 480	85.7	110 749	92 525	18 224	14.3
臺南縣	1 101 341	855 000	77.6	246 341	231 933	14 408	22.4
高雄市	2 773 202	2 129 221	76.8	643 981	587 603	56 378	23.2
高雄市	1 529 665	1 150 279	75.2	379 386	340 807	38 579	24.8
高雄縣	1 243 537	978 942	78.7	264 595	246 796	17 799	21.3
嘉義市	272 330	207 398	76.2	64 932	59 942	4 990	23.8
嘉義縣	543 096	362 935	66.8	180 161	174 578	5 583	33.2
屏東縣	873 296	654 341	74.9	218 955	208 719	10 236	25.1
澎湖縣	96 915	62 437	64.4	34 478	33 617	861	35.6
東部地區	**569 367**	**379 032**	**66.6**	**190 335**	**184 014**	**6 321**	**33.4**
臺東縣	230 642	150 465	65.2	80 177	78 092	2 085	34.8
花蓮縣	338 725	228 567	67.5	110 158	105 922	4 236	32.5
金馬地區	**107 336**	**40 563**	**37.8**	**66 773**	**63 131**	**3 642**	**62.2**
金門縣	97 387	36 126	37.1	61 261	57 865	3 396	62.9
連江縣	9 949	4 437	44.6	5 512	5 266	246	55.4

註：1.「常住人口」係指普查標準時刻在現住地已經實際居住或預期居住 6 個月以上之人口。
2.「戶籍人口」係依內政部戶政司民國 99 年 12 月 26 日（普查標準日）之戶籍資料統計，與該司 99 年底發布之 23,162,123 人稍有差異。

二、性別、年齡及婚姻狀況

(一)常住人口性比例首度低於 100，以臺北市 92.4 最低。

99 年底臺閩地區常住人口(不含外籍產業勞工、幫傭及看護工)性比例為 99.6，首度低於 100，女性人數已超越男性（戶籍人口之性比例為 100.9），兩者差異主要係因外籍常住人口以女性較多外，亦受常住國外之本國籍男性較女性為多影響；若依各縣市觀察，性比例低於 100 之縣市計 7 個，包括五個直轄市、基隆市及嘉義市，其中以臺北市 92.4 最低、嘉義市 96.6、新北市 97.0 分居第 2 及第 3；而性比例高於 100 之縣市計 15 個，以連江縣 418.5 最高，金門縣 129.2 次之，主要係受常駐該地之現役軍人多為男性所致，其次依序為澎湖縣 120.0、臺東縣 111.0、新竹縣 107.4。就年齡觀察，未滿 15 歲者性比例為 109.3，各縣市以嘉義市 116.0 最高，連江縣 113.6、宜蘭縣 113.1 分居第 2、3 名，澎湖縣 104.4 最低；15－64 歲者性比例為 99.0，其中連江縣 556.6 最高、金門縣 141.9 次之、澎湖縣 132.1 居第 3，臺北市 90.5 最低；至 65 歲以上者性比例為 90.9，其中新竹縣及花蓮縣同為 99.8 最高，雲林縣 83.2 最低。

圖 4　　常住人口性比例

民國 99 年底

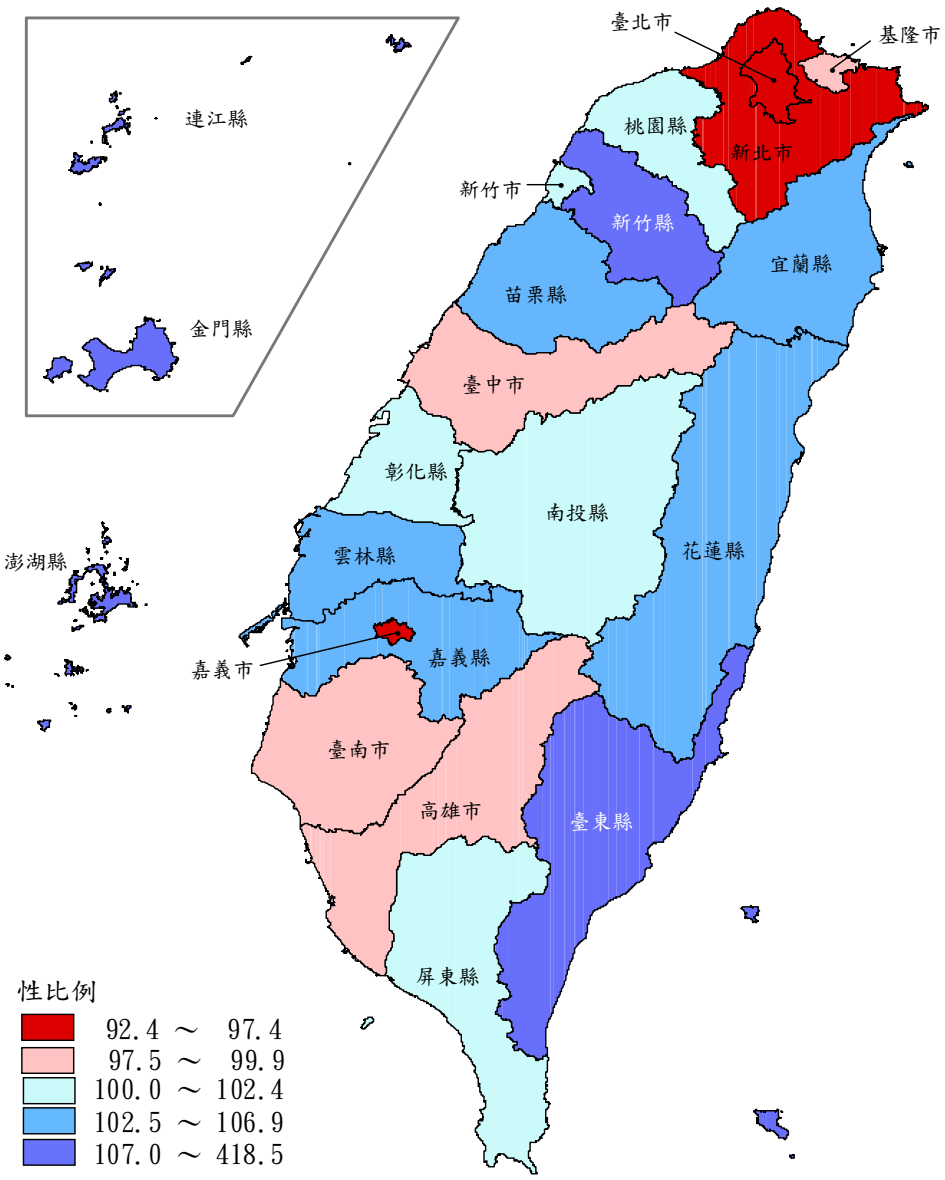

表 4　常住人口性比例

民國 99 年底

	常住人口數(人)			性比例(女性=100)			
	總計	男	女	總計	未滿 15 歲	15－64 歲	65 歲以上
總計	**22 744 066**	**11 348 890**	**11 395 176**	**99.6**	**109.3**	**99.0**	**90.9**
臺灣地區	**22 672 978**	**11 305 275**	**11 367 703**	**99.5**	**109.3**	**98.8**	**90.9**
北部地區	**10 517 738**	**5 202 771**	**5 314 967**	**97.9**	**109.1**	**96.5**	**92.0**
新北市(臺北縣)	4 010 111	1 974 692	2 035 419	97.0	108.6	95.4	91.8
臺北市	2 619 615	1 257 922	1 361 693	92.4	109.0	90.5	88.6
基隆市	378 610	188 427	190 183	99.1	107.2	99.6	86.9
新竹市	464 534	234 992	229 542	102.4	110.5	102.6	87.2
宜蘭縣	417 860	213 100	204 760	104.1	113.1	105.1	90.3
桃園縣	2 123 919	1 073 113	1 050 806	102.1	108.7	101.0	99.1
新竹縣	503 089	260 525	242 564	107.4	112.2	107.3	99.8
中部地區	**5 462 673**	**2 739 091**	**2 723 582**	**100.6**	**110.7**	**100.3**	**88.7**
臺中市	2 683 299	1 332 549	1 350 750	98.7	110.7	97.1	90.3
臺中市	1 133 174	548 420	584 754	93.8	108.7	91.5	86.4
臺中縣	1 550 125	784 129	765 996	102.4	112.1	101.5	92.9
苗栗縣	516 201	261 535	254 666	102.7	110.7	103.4	90.9
彰化縣	1 198 566	605 637	592 929	102.1	110.6	103.1	87.4
南投縣	454 226	227 398	226 828	100.3	108.9	100.1	91.9
雲林縣	610 381	311 972	298 409	104.5	112.2	108.8	83.2
南部地區	**6 187 378**	**3 101 930**	**3 085 448**	**100.5**	**108.3**	**100.7**	**90.6**
臺南市	1 815 045	904 611	910 434	99.4	107.7	99.8	87.6
臺南市	780 608	381 182	399 426	95.4	109.0	94.4	85.2
臺南縣	1 034 437	523 429	511 008	102.4	106.7	104.2	89.0
高雄市	2 745 598	1 370 940	1 374 658	99.7	108.3	99.0	93.2
高雄市	1 499 911	734 771	765 140	96.0	107.4	94.7	91.0
高雄縣	1 245 687	636 169	609 518	104.4	109.3	104.6	96.0
嘉義市	264 892	130 174	134 718	96.6	116.0	94.5	85.5
嘉義縣	485 423	250 089	235 334	106.3	107.1	111.6	86.1
屏東縣	791 825	399 975	391 850	102.1	108.2	102.1	95.1
澎湖縣	84 595	46 141	38 454	120.0	104.4	132.1	90.6
東部地區	**505 189**	**261 483**	**243 706**	**107.3**	**106.4**	**109.2**	**99.5**
臺東縣	199 397	104 886	94 511	111.0	106.4	114.9	99.1
花蓮縣	305 792	156 597	149 195	105.0	106.3	105.7	99.8
金馬地區	**71 088**	**43 615**	**27 473**	**158.8**	**113.0**	**185.3**	**91.6**
金門縣	56 543	31 875	24 668	129.2	112.9	141.9	91.9
連江縣	14 545	11 740	2 805	418.5	113.6	556.6	87.2

註：本表資料不含透過行政院勞工委員會核准引進之外籍產業勞工、幫傭及看護工，計 379,800 人。

(二)幼年人口減幅顯著，燈籠型人口年齡結構愈趨明顯；10 年間常住人口平均年齡由 32.9 歲增加為 37.5 歲。

若以人口年齡結構分布圖觀察近 30 年常住人口之變動，由於近 3 次普查未滿 15 歲幼年人口均較上次普查呈現減少趨勢，分別減少 5.5%、15.0%及 23.2%，減幅愈趨擴大，15－64 歲工作年齡人口均呈現增加趨勢，惟增幅已逐次趨緩，分別增加 18.8%、13.1%及 8.2%，而 65 歲以上老年人口亦呈現逐次增加趨勢，分別增加 72.5%、51.7%及 29.6%，使我國人口結構由過去幼年人口及工作年齡人口較多、老年人口較少之底部寬、頂端尖之高金字塔型，逐漸轉變為幼年人口及老年人口較少的底部窄、腰部寬之燈籠型，而 99 年之幼年人口減幅更加顯著，使人口年齡結構為以工作年齡人口為主之燈籠型愈趨明顯。就常住人口平均年齡觀察，99 年底臺閩地區常住人口平均年齡為 37.5 歲，與歷次普查比較，45 年僅 21.7 歲，之後呈逐年增加趨勢，99 年已較 45 年增加 15.8 歲。若按縣市別觀察，人口平均年齡較年輕之前五名縣市依序為連江縣 29.0 歲、新竹市 35.2 歲、桃園縣及新竹縣同為 35.4 歲、臺中市 36.0 歲；平均年齡較高之縣市依序為雲林縣 40.3 歲、嘉義縣 40.1 歲、南投縣 39.8 歲、屏東縣及臺東縣同為 39.4 歲。

圖 5　歷次普查常住人口年齡結構分布

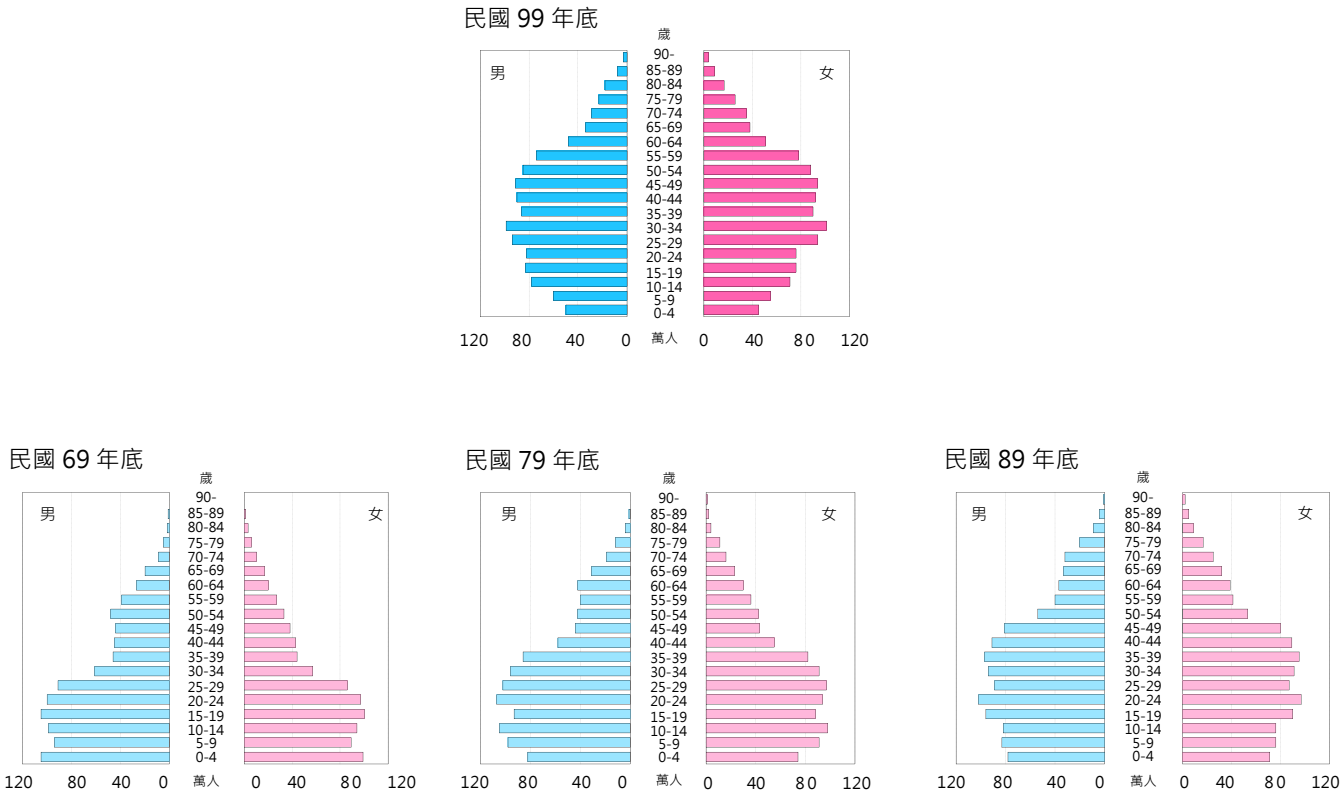

圖 6　歷次普查常住人口年齡結構及平均年齡

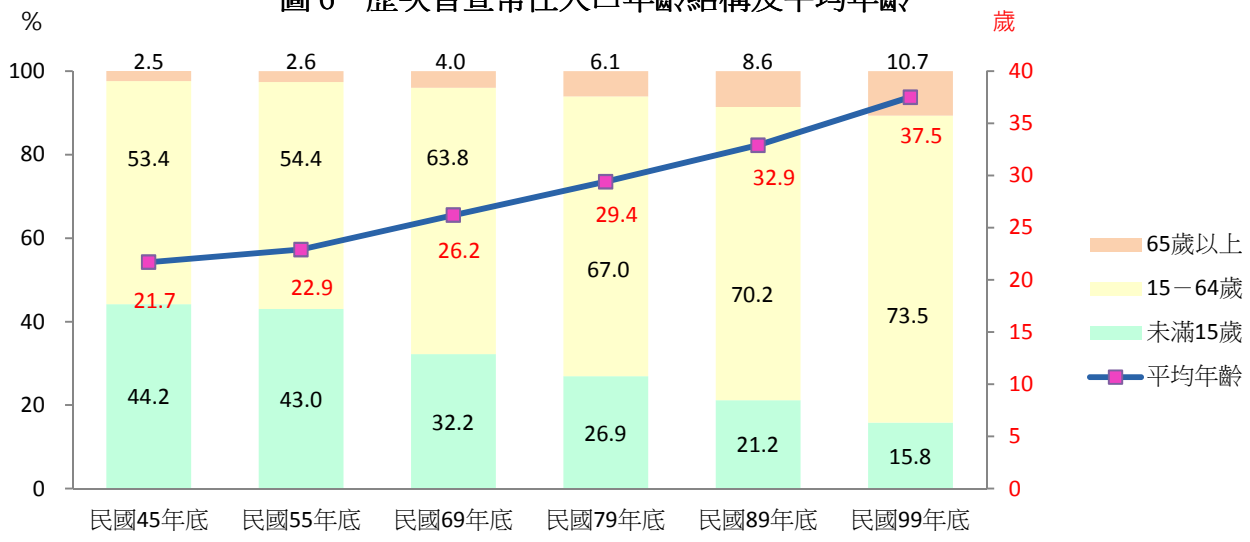

(三)老年人口與幼年人口比例由 45 年之 1 比 17.7，上升為 99 年之 1 比 1.5。

因常住人口年齡結構轉變，致扶幼比持續下滑，民國 45 年扶幼比 82.8%，每 1.2 個工作年齡人口扶養 1 個幼年人口，至 99 年已降至 21.4%，相當每 4.7 個工作年齡人口扶養 1 個幼年人口；扶老比則節節高升，由 45 年之 4.6%，每 21.4 個工作年齡人口扶養 1 個老年人口，至 99 年上升至 14.6%，每 6.9 個工作年齡人口需扶養 1 個老年人口，顯示工作年齡人口扶養老年人口負擔愈顯沉重。就人口老化指數觀察，45 年僅 5.6%，亦即老年人口與幼年人口比例為 1 比 17.7，於 45 至 69 年間僅增加 7.0 個百分點，爾後增幅愈趨擴大，至 99 年已達 68.2%，較 89 年之 40.4 %，增加 27.8 個百分點，老年人口與幼年人口比例上升為 1 比 1.5。10 年間未滿 15 歲人口減少 108 萬 2 千人，65 歲以上人口增加 55 萬 8 千人，致老化指數激增。若依各縣市觀察，高於臺閩地區總平均老化指數之縣市計 15 個，以嘉義縣 102.9%最高，雲林縣及澎湖縣同為 95.6%居次，主要係因人口高齡化所致，而臺北市 94.2%排名第 4，主要則因少子化所致；低於臺閩地區總平均之縣市計 7 個，以桃園縣 47.5%最低，新北市 50.9%居次，臺中市 51.7%居第 3。

圖 7　歷次普查常住人口扶幼比、扶老比及老化指數

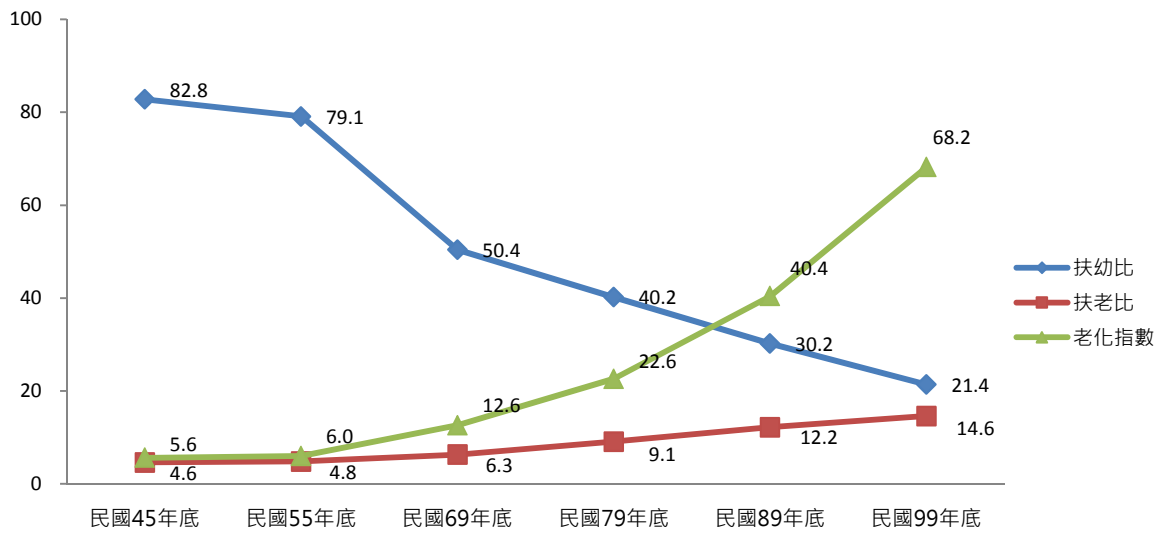

表 5　常住人口年齡結構、扶養比及老化指數之變動

單位：%

	總計		年齡結構			平均年齡(歲)	扶養比			老化指數
	人數(人)	百分比	未滿15歲	15－64歲	65歲以上			扶幼比	扶老比	
民國45年底	**9 367 661**	**100.0**	**44.2**	**53.4**	**2.5**	**21.7**	**87.4**	**82.8**	**4.6**	**5.6**
民國55年底	**13 505 463**	**100.0**	**43.0**	**54.4**	**2.6**	**22.9**	**83.9**	**79.1**	**4.8**	**6.0**
民國69年底	**18 029 798**	**100.0**	**32.2**	**63.8**	**4.0**	**26.2**	**56.7**	**50.4**	**6.3**	**12.6**
民國79年底	**20 393 628**	**100.0**	**26.9**	**67.0**	**6.1**	**29.4**	**49.3**	**40.2**	**9.1**	**22.6**
民國89年底 人數(人)	**21 999 851**	**-**	**4 664 891**	**15 448 312**	**1 886 648**	**-**	**-**	**-**	**-**	**-**
民國89年底 百分比	**-**	**100.0**	**21.2**	**70.2**	**8.6**	**32.9**	**42.4**	**30.2**	**12.2**	**40.4**
民國99年底 人數(人)	**22 744 066**	**-**	**3 582 513**	**16 716 793**	**2 444 760**	**-**	**-**	**-**	**-**	**-**
民國99年底 百分比	**-**	**100.0**	**15.8**	**73.5**	**10.7**	**37.5**	**36.1**	**21.4**	**14.6**	**68.2**
臺灣地區	**22 672 978**	**100.0**	**15.8**	**73.5**	**10.7**	**37.5**	**36.1**	**21.4**	**14.6**	**68.2**
北部地區	**10 517 738**	**100.0**	**15.3**	**75.2**	**9.5**	**36.9**	**32.9**	**20.3**	**12.6**	**61.8**
新北市(臺北縣)	4 010 111	100.0	15.2	77.0	7.7	36.3	29.8	19.7	10.1	50.9
臺北市	2 619 615	100.0	12.5	75.8	11.7	38.8	31.9	16.4	15.5	94.2
基隆市	378 610	100.0	14.2	74.1	11.8	38.8	35.0	19.1	15.9	83.1
新竹市	464 534	100.0	17.5	73.2	9.3	35.2	36.6	23.9	12.7	52.9
宜蘭縣	417 860	100.0	16.5	69.2	14.3	39.1	44.6	23.8	20.7	87.0
桃園縣	2 123 919	100.0	17.5	74.2	8.3	35.4	34.8	23.6	11.2	47.5
新竹縣	503 089	100.0	19.4	70.1	10.5	35.4	42.7	27.7	15.0	54.1
中部地區	**5 462 673**	**100.0**	**17.2**	**71.1**	**11.7**	**37.6**	**40.6**	**24.2**	**16.4**	**68.1**
臺中市	2 683 299	100.0	16.9	74.3	8.7	36.0	34.5	22.8	11.8	51.7
臺中市	1 133 174	100.0	16.8	75.1	8.1	35.8	33.1	22.4	10.7	47.8
臺中縣	1 550 125	100.0	17.0	73.8	9.3	36.2	35.6	23.0	12.6	54.6
苗栗縣	516 201	100.0	17.2	68.5	14.4	38.7	46.1	25.1	21.0	83.9
彰化縣	1 198 566	100.0	17.5	69.3	13.2	38.3	44.3	25.3	19.0	75.2
南投縣	454 226	100.0	17.2	67.7	15.1	39.8	47.6	25.4	22.2	87.6
雲林縣	610 381	100.0	17.7	65.4	16.9	40.3	53.0	27.1	25.9	95.6
南部地區	**6 187 378**	**100.0**	**15.2**	**73.0**	**11.8**	**38.4**	**36.9**	**20.8**	**16.2**	**77.9**
臺南市	1 815 045	100.0	14.7	73.2	12.1	38.6	36.5	20.1	16.5	82.0
臺南市	780 608	100.0	15.0	74.5	10.5	37.9	34.3	20.2	14.2	70.2
臺南縣	1 034 437	100.0	14.5	72.3	13.2	39.1	38.3	20.0	18.2	91.1
高雄市	2 745 598	100.0	14.9	75.1	10.1	37.7	33.2	19.8	13.4	67.7
高雄市	1 499 911	100.0	14.6	75.3	10.1	38.1	32.8	19.3	13.4	69.6
高雄縣	1 245 687	100.0	15.2	74.8	10.0	37.3	33.7	20.4	13.3	65.5
嘉義市	264 892	100.0	16.7	71.0	12.3	38.4	40.8	23.5	17.3	73.6
嘉義縣	485 423	100.0	16.0	67.6	16.4	40.1	47.9	23.6	24.3	102.9
屏東縣	791 825	100.0	16.2	69.8	14.0	39.4	43.2	23.1	20.0	86.7
澎湖縣	84 595	100.0	16.0	68.7	15.3	38.9	45.6	23.3	22.3	95.6
東部地區	**505 189**	**100.0**	**17.1**	**68.7**	**14.2**	**39.2**	**45.6**	**25.0**	**20.7**	**82.8**
臺東縣	199 397	100.0	17.7	68.0	14.3	39.4	47.1	26.1	21.0	80.7
花蓮縣	305 792	100.0	16.8	69.1	14.1	39.1	44.7	24.2	20.4	84.3
金馬地區	**71 088**	**100.0**	**13.9**	**74.8**	**11.3**	**35.1**	**33.7**	**18.5**	**15.2**	**81.9**
金門縣	56 543	100.0	15.4	71.4	13.2	36.7	40.1	21.6	18.5	85.7
連江縣	14 545	100.0	7.9	88.0	4.1	29.0	13.6	8.9	4.7	52.4

註：1.扶幼比：(未滿15歲人口／15至64歲人口)×100；扶老比：(65歲以上人口／15至64歲人口)×100；扶養比＝扶幼比＋扶老比。

2.老化指數：(65歲以上人口／未滿15歲人口)×100。

3.本表資料不含透過行政院勞工委員會核准引進之外籍產業勞工、幫傭及看護工（89年底計301,078人，99年底計379,800人）。

(四)10 年間已離婚或分居人口增加 54 萬 9 千人，增加 1.1 倍；25－29 歲人口之未婚率由 57.7%增為 73.4%。

99 年底臺閩地區 15 歲以上常住人口計 1,916 萬 2 千人，未婚人口計 631 萬 8 千人，占 33.0%；有配偶或同居人口計 1,074 萬 7 千人，占 56.1%；已離婚或分居人口計 105 萬 4 千人，占 5.5%；配偶死亡人口計 104 萬 3 千人，占 5.4%。按歷次普查觀察，以已離婚或分居人口增幅最為顯著，89 至 99 年增加 1.1 倍，10 年間增 54 萬 9 千人；至於未婚人口及有配偶或同居人口增幅則逐次趨緩，近 10 年間僅分別增加 8.7%及 6.3%。若依年齡觀察，各年齡組之未婚率均呈增加，其中 25－29 歲者由 57.7%增加至 73.4%，計增 15.7 個百分點最多，30－34 歲者增加 13.3 個百分點次之，顯示結婚年齡已明顯延後；至於離婚率則以 40－44 歲及 35－39 歲兩個年齡層最高，分別為 9.4%及 7.7%，10 年間各增加 3.8 個及 3.2 個百分點。若觀察兩性未婚率，男性平均為 36.6%，女性平均為 29.4%；而 25 歲以上人口中，兩性未婚率最高者均為 25－29 歲者，其中男性為 82.7%，女性為 64.2%；10 年間未婚率以 25－29 歲女性增加 17.7 個百分點最多，同年齡層男性亦增加 14.0 個百分點。

表 6　歷次普查 15 歲以上常住人口婚姻狀況之變動

	總計		未婚		有配偶或同居		已離婚或分居		配偶死亡	
	人數(人)	百分比(%)	人數(人)	百分比(%)	人數(人)	百分比(%)	人數(人)	百分比(%)	人數(人)	百分比(%)
民國 45 年底	5 226 922	100.0	1 440 093	27.6	3 295 091	63.0	52 687	1.0	438 702	8.4
民國 55 年底	7 693 680	100.0	2 552 356	33.2	4 536 075	59.0	126 766	1.6	478 483	6.2
民國 69 年底	12 232 783	100.0	4 364 892	35.7	7 125 047	58.2	162 458	1.3	580 386	4.7
民國 79 年底	14 903 245	100.0	5 095 853	34.2	8 790 952	59.0	293 907	2.0	722 533	4.8
民國 89 年底	17 334 960	100.0	5 812 819	33.5	10 106 180	58.3	505 215	2.9	910 746	5.3
民國 99 年底	19 161 553	100.0	6 317 593	33.0	10 746 711	56.1	1 054 385	5.5	1 042 864	5.4

註：1.民國 45 年底資料不含外國籍，婚姻狀況未詳者計 349 人。

2.民國 89 及 99 年底資料不含透過行政院勞工委員會核准引進之外籍產業勞工、幫傭及看護工（89 年底計 301,078 人，99 年底計 379,800 人）。

表 7　15 歲以上常住人口婚姻狀況按性別及年齡分

單位：%

	總計		未婚	有配偶或同居	已離婚或分居	配偶死亡
	人數(人)	百分比				
民國 99 年底						
總計 { 人數(人)	**19 161 553**	**-**	**6 317 593**	**10 746 711**	**1 054 385**	**1 042 864**
總計 { 百分比	**-**	**100.0**	**33.0**	**56.1**	**5.5**	**5.4**
15－24 歲	3 172 705	100.0	97.3	2.5	0.2	0.0
25－29 歲	1 870 990	100.0	73.4	24.6	1.9	0.1
30－34 歲	1 999 056	100.0	41.1	53.8	4.9	0.2
35－39 歲	1 761 110	100.0	21.5	70.2	7.7	0.5
40－44 歲	1 816 636	100.0	13.4	76.2	9.4	1.0
45 歲以上	8 541 056	100.0	4.8	76.2	7.1	11.8
男	**9 478 344**	**100.0**	**36.6**	**56.1**	**5.2**	**2.1**
15－24 歲	1 647 001	100.0	98.6	1.3	0.1	0.0
25－29 歲	935 834	100.0	82.7	15.9	1.4	0.0
30－34 歲	985 358	100.0	49.7	45.8	4.4	0.0
35－39 歲	859 738	100.0	25.6	66.9	7.4	0.1
40－44 歲	898 197	100.0	15.1	75.6	9.0	0.3
45 歲以上	4 152 216	100.0	5.4	82.9	7.0	4.7
女	**9 683 209**	**100.0**	**29.4**	**56.0**	**5.8**	**8.7**
15－24 歲	1 525 704	100.0	95.9	3.8	0.3	0.0
25－29 歲	935 156	100.0	64.2	33.2	2.5	0.1
30－34 歲	1 013 698	100.0	32.7	61.5	5.4	0.4
35－39 歲	901 372	100.0	17.7	73.4	8.0	0.9
40－44 歲	918 439	100.0	11.7	76.8	9.7	1.8
45 歲以上	4 388 840	100.0	4.3	69.9	7.2	18.6
民國 89 年底						
總計 { 人數(人)	**17 334 960**	**-**	**5 812 819**	**10 106 180**	**505 215**	**910 746**
總計 { 百分比	**-**	**100.0**	**33.5**	**58.3**	**2.9**	**5.3**
15－24 歲	3 850 617	100.0	93.3	6.5	0.3	0.0
25－29 歲	1 758 668	100.0	57.7	40.7	1.5	0.1
30－34 歲	1 852 870	100.0	27.8	68.9	3.0	0.3
35－39 歲	1 920 346	100.0	14.7	80.1	4.5	0.7
40－44 歲	1 808 083	100.0	8.7	84.1	5.6	1.6
45 歲以上	6 144 376	100.0	4.1	78.2	3.7	14.0
男	**8 797 396**	**100.0**	**37.4**	**57.4**	**2.8**	**2.4**
15－24 歲	1 973 523	100.0	96.7	3.2	0.2	0.0
25－29 歲	887 696	100.0	68.7	30.1	1.2	0.0
30－34 歲	939 458	100.0	34.8	62.4	2.7	0.1
35－39 歲	974 163	100.0	18.2	77.5	4.1	0.2
40－44 歲	914 396	100.0	10.5	83.9	5.1	0.5
45 歲以上	3 108 160	100.0	5.6	84.1	3.8	6.5
女	**8 537 564**	**100.0**	**29.5**	**59.2**	**3.0**	**8.2**
15－24 歲	1 877 094	100.0	89.7	9.9	0.4	0.0
25－29 歲	870 972	100.0	46.5	51.5	1.8	0.2
30－34 歲	913 412	100.0	20.5	75.6	3.4	0.5
35－39 歲	946 183	100.0	11.1	82.7	4.9	1.3
40－44 歲	893 687	100.0	6.8	84.4	6.1	2.7
45 歲以上	3 036 216	100.0	2.5	72.3	3.5	21.7

註：本表資料不含透過行政院勞工委員會核准引進之外籍產業勞工、幫傭及看護工（89 年底計 301,078 人，99 年底計 379,800 人）。

(五)臺灣地區 15 歲以上常住人口未婚率以臺北市 39.0%最高，雲林縣 23.1%最低。

就各地區觀察，未婚率以金馬地區之 44.2%居首，北部地區 35.4%居次，有偶率則以中部地區 59.0%最高，金馬地區 48.2%最低，至於離婚率及喪偶率則均以東部地區 7.1%及 8.2%最高。若觀察臺灣地區各縣市之未婚率，高於平均 33.0%之縣市計 6 個，依序為臺北市 39.0%、新北市 35.8%、新竹市 35.1%、高雄市 33.5%、臺中市 33.3%及桃園縣 33.2%，均為都市化程度較高縣市；而以雲林縣 23.1%最低，南投縣 25.8%次低、嘉義縣 26.7%再次。

表 8　15 歲以上常住人口婚姻狀況按地區別分

民國 99 年底　　單位：%

	總計		未婚	有配偶或同居	已離婚或分居	配偶死亡
	人數(人)	百分比				
總計 人數(人)	**19 161 553**	**-**	**6 317 593**	**10 746 711**	**1 054 385**	**1 042 864**
總計 百分比	**-**	**100.0**	**33.0**	**56.1**	**5.5**	**5.4**
臺灣地區	**19 100 318**	**100.0**	**32.9**	**56.1**	**5.5**	**5.4**
北部地區	**8 908 413**	**100.0**	**35.4**	**54.8**	**5.4**	**4.4**
新北市(臺北縣)	3 400 225	100.0	35.8	55.5	5.1	3.6
臺北市	2 293 419	100.0	39.0	51.8	4.7	4.4
基隆市	325 025	100.0	32.8	53.4	7.6	6.2
新竹市	383 148	100.0	35.1	55.0	5.1	4.8
宜蘭縣	348 980	100.0	28.2	58.2	6.0	7.6
桃園縣	1 752 200	100.0	33.2	55.4	6.7	4.7
新竹縣	405 416	100.0	29.4	61.3	4.5	4.9
中部地區	**4 524 027**	**100.0**	**29.7**	**59.0**	**5.1**	**6.3**
臺中市	2 229 427	100.0	33.3	55.8	6.1	4.8
臺中市	942 438	100.0	34.9	53.5	7.3	4.2
臺中縣	1 286 989	100.0	32.2	57.4	5.1	5.3
苗栗縣	427 665	100.0	27.9	60.1	4.7	7.3
彰化縣	988 445	100.0	26.9	62.7	3.4	6.9
南投縣	376 136	100.0	25.8	60.9	5.3	8.1
雲林縣	502 354	100.0	23.1	63.4	4.4	9.1
南部地區	**5 249 249**	**100.0**	**31.7**	**56.0**	**5.9**	**6.3**
臺南市	1 548 120	100.0	32.2	55.9	5.6	6.3
臺南市	663 487	100.0	34.3	54.7	5.7	5.4
臺南縣	884 633	100.0	30.6	56.9	5.6	7.0
高雄市	2 337 579	100.0	33.5	54.5	6.5	5.5
高雄市	1 281 633	100.0	33.5	54.5	7.0	5.1
高雄縣	1 055 946	100.0	33.6	54.5	5.9	5.9
嘉義市	220 652	100.0	29.0	57.9	6.4	6.6
嘉義縣	407 919	100.0	26.7	60.2	4.6	8.5
屏東縣	663 922	100.0	28.3	58.6	5.6	7.6
澎湖縣	71 057	100.0	32.6	55.0	4.6	7.8
東部地區	**418 629**	**100.0**	**30.5**	**54.2**	**7.1**	**8.2**
臺東縣	164 060	100.0	28.4	55.5	7.3	8.8
花蓮縣	254 569	100.0	31.8	53.4	7.0	7.8
金馬地區	**61 235**	**100.0**	**44.2**	**48.2**	**2.4**	**5.2**
金門縣	47 833	100.0	37.3	53.9	2.7	6.1
連江縣	13 402	100.0	68.8	27.7	1.2	2.3

註：本表資料不含透過行政院勞工委員會核准引進之外籍產業勞工、幫傭及看護工，計 379,800 人。

(六)10 年間 25－44 歲大學程度者未婚率增至 54.9%，研究所程度者增至 51.1%。

隨教育程度之提高，結婚年齡逐漸延後，10 年間 25－44 歲大學程度者未婚率由 41.4%增至 54.9%，研究所程度者亦由 45.2%增至 51.1%，分別較 10 年前增加 13.5 個及 5.9 個百分點。若依兩性觀察，10 年間兩性大學以上程度者之未婚率均呈增加，男性大學程度者增加 16.0 個百分點，研究所程度者亦增加 7.2 個百分點；而女性則分別增加 11.2 及 2.6 個百分點。至於 25－44 歲國小及以下程度者，兩性之未婚率差距愈大，10 年前男性 27.7%較女性之 5.9%高 21.8 個百分點，10 年後男性增至 45.0%，女性增至 9.0%，相差已達 36.0 個百分點。

表 9　25－44 歲常住人口婚姻狀況按性別及教育程度分

單位：%

	總計		未婚	有配偶或同居	已離婚或分居	配偶死亡
	人數(人)	百分比				
民國 99 年底						
總計 { 人數(人)	**7 447 792**	**-**	**2 817 418**	**4 156 649**	**439 877**	**33 848**
百分比	**-**	**100.0**	**37.8**	**55.8**	**5.9**	**0.5**
國小及以下	99 673	100.0	20.1	67.9	9.3	2.6
國(初)中	861 335	100.0	25.2	62.0	11.5	1.2
高中(職)	2 632 212	100.0	29.9	61.4	8.2	0.6
專科	1 369 005	100.0	32.9	62.1	4.7	0.2
大學	1 924 009	100.0	54.9	42.8	2.2	0.1
研究所	561 558	100.0	51.1	47.2	1.7	0.1
男	**3 679 127**	**100.0**	**44.0**	**50.4**	**5.4**	**0.1**
國小及以下	30 844	100.0	45.0	41.9	12.4	0.7
國(初)中	464 182	100.0	37.0	51.0	11.7	0.3
高中(職)	1 301 054	100.0	39.4	53.2	7.2	0.1
專科	636 698	100.0	36.9	58.7	4.3	0.1
大學	903 852	100.0	57.0	41.2	1.8	0.0
研究所	342 497	100.0	49.8	48.8	1.4	0.0
女	**3 768 665**	**100.0**	**31.8**	**61.1**	**6.4**	**0.8**
國小及以下	68 829	100.0	9.0	79.6	7.9	3.5
國(初)中	397 153	100.0	11.5	74.9	11.3	2.4
高中(職)	1 331 158	100.0	20.6	69.4	9.1	1.0
專科	732 307	100.0	29.5	65.0	5.1	0.4
大學	1 020 157	100.0	53.0	44.3	2.6	0.2
研究所	219 061	100.0	53.1	44.6	2.2	0.1
民國 89 年底						
總計 { 人數(人)	**7 339 967**	**-**	**1 969 472**	**5 050 260**	**270 247**	**49 988**
百分比	**-**	**100.0**	**26.8**	**68.8**	**3.7**	**0.7**
國小及以下	601 704	100.0	13.3	78.1	5.9	2.7
國(初)中	1 602 384	100.0	20.5	73.1	5.4	1.0
高中(職)	2 883 359	100.0	24.3	71.4	3.8	0.5
專科	1 160 406	100.0	34.4	63.5	2.0	0.2
大學	875 598	100.0	41.4	57.0	1.4	0.1
研究所	216 516	100.0	45.2	53.8	0.9	0.1
男	**3 715 713**	**100.0**	**32.6**	**63.9**	**3.3**	**0.2**
國小及以下	205 682	100.0	27.7	65.9	5.9	0.6
國(初)中	874 903	100.0	29.3	65.3	5.0	0.3
高中(職)	1 414 153	100.0	30.6	65.8	3.4	0.2
專科	620 514	100.0	34.7	63.3	1.8	0.1
大學	455 026	100.0	41.0	57.6	1.2	0.1
研究所	145 435	100.0	42.6	56.6	0.8	0.0
女	**3 624 254**	**100.0**	**20.9**	**73.8**	**4.1**	**1.2**
國小及以下	396 022	100.0	5.9	84.4	5.9	3.8
國(初)中	727 481	100.0	9.9	82.4	5.9	1.8
高中(職)	1 469 206	100.0	18.2	76.7	4.3	0.8
專科	539 892	100.0	33.9	63.6	2.1	0.3
大學	420 572	100.0	41.8	56.4	1.6	0.2
研究所	71 081	100.0	50.5	48.2	1.2	0.1

註：本表資料不含透過行政院勞工委員會核准引進之外籍產業勞工、幫傭及看護工（89 年底計 301,078 人，99 年底計 379,800 人）。

三、教育程度及幼托狀況

(一)10 年間大學及研究所程度者占 15 歲以上常住人口比率由 12.4%倍增至 25.1%。

觀察歷次普查臺閩地區 15 歲以上常住人口教育程度之變動，國小及以下程度者占 15 歲以上常住人口比率由 45 年之 85.3%逐次下降，至 99 年僅 17.1%，下降 68.2 個百分點，大專及以上程度者則由 2.6%逐次上升至 36.9%，增加 34.3 個百分點，近 10 年間尤以大學程度者增加幅度最大，由 89 年之 10.7%提高至 99 年之 20.8%，增加 10.1 個百分點，研究所程度者亦由 1.7%提高至 4.3%，增加 2.6 個百分點，合計增加 12.7 個百分點，顯示教育程度普遍提高。

表 10　歷次普查 15 歲以上常住人口教育程度之變動

	總　計		國小及以下	國(初)中	高中(職)	大專及以上			
	人數(人)	百分比				合計	專科	大學	研究所
民國 45 年底	5 226 922	100.0	85.3	6.6	5.5	2.6	…	…	…
民國 55 年底	7 693 680	100.0	74.6	10.6	10.4	4.4	…	…	…
民國 69 年底	12 232 783	100.0	51.3	16.5	22.3	9.9	4.7	4.9	0.3
民國 79 年底	14 903 245	100.0	36.2	17.6	30.4	15.9	8.5	6.7	0.7
民國 89 年底	17 334 960	100.0	25.2	16.5	33.9	24.4	12.0	10.7	1.7
民國 99 年底	19 161 553	100.0	17.1	14.4	31.7	36.9	11.8	20.8	4.3

註：1.民國 45 年底資料不含外國籍，未詳者計 217 人。
2.民國 89 及 99 年底資料不含透過行政院勞工委員會核准引進之外籍產業勞工、幫傭及看護工(89 年底計 301,078 人，99 年底計 379,800 人)。

(二)未滿 45 歲女性大學程度者所占比率已明顯超越男性。

就年齡觀察，大學程度者以 20－24 歲所占比率最高，達 63.1%，且隨年齡之提高而逐漸下滑，至 45 歲以上者僅占 8.0%，相差達 55.1 個百分點；而研究所程度者則以 25－29 歲者所占比率最高，達 10.4%，30－34 歲及 35－39 歲者亦達 7.5%與 6.7%，45 歲以上者僅 1.8%。再按性別觀察，未滿 45 歲各年齡組女性大學程度者所占比率均超越男性，其中以 20－24 歲及 25－29 歲差異較為明顯，女性分占 66.7%及 43.4%，男性則分占 59.7%及 37.8%；惟研究所程度者則仍以男性所占比率較高，兩性均以 25－29 歲者最高，其中男性達 12.5%，女性亦達 8.3%。

表 11　15 歲以上常住人口教育程度按性別及年齡分

單位：%

	總計		國小及以下	國(初)中	高中(職)	專科	大學	研究所
	人數(人)	百分比						
民國 99 年底								
總計 人數(人)	**19 161 553**	**-**	**3 277 734**	**2 750 682**	**6 073 379**	**2 258 124**	**3 981 113**	**820 521**
總計 百分比	**-**	**100.0**	**17.1**	**14.4**	**31.7**	**11.8**	**20.8**	**4.3**
15－19 歲	1 592 980	100.0	0.0	7.9	66.2	2.1	23.7	-
20－24 歲	1 579 725	100.0	0.2	3.5	21.0	5.6	63.1	6.6
25－29 歲	1 870 990	100.0	0.8	6.9	28.6	12.8	40.6	10.4
30－34 歲	1 999 056	100.0	1.0	9.4	33.8	20.6	27.6	7.5
35－39 歲	1 761 110	100.0	1.2	12.5	38.0	21.7	19.9	6.7
40－44 歲	1 816 636	100.0	2.4	17.9	41.4	18.4	14.4	5.5
45 歲以上	8 541 056	100.0	37.2	20.0	24.1	9.0	8.0	1.8
男	**9 478 344**	**100.0**	**13.1**	**15.3**	**32.9**	**12.2**	**21.0**	**5.4**
15－19 歲	829 317	100.0	0.0	8.4	66.9	1.7	22.9	-
20－24 歲	817 684	100.0	0.1	4.2	23.9	5.0	59.7	7.0
25－29 歲	935 834	100.0	0.3	7.3	30.6	11.5	37.8	12.5
30－34 歲	985 358	100.0	0.5	10.8	35.1	18.3	26.2	9.1
35－39 歲	859 738	100.0	0.8	14.1	36.8	20.5	19.3	8.4
40－44 歲	898 197	100.0	1.7	18.8	39.2	19.2	14.0	7.1
45 歲以上	4 152 216	100.0	29.0	21.3	25.8	11.3	9.9	2.8
女	**9 683 209**	**100.0**	**21.1**	**13.4**	**30.5**	**11.3**	**20.5**	**3.2**
15－19 歲	763 663	100.0	0.0	7.4	65.4	2.6	24.6	-
20－24 歲	762 041	100.0	0.3	2.8	17.8	6.3	66.7	6.1
25－29 歲	935 156	100.0	1.3	6.5	26.5	14.1	43.4	8.3
30－34 歲	1 013 698	100.0	1.4	8.1	32.5	22.9	29.0	6.0
35－39 歲	901 372	100.0	1.6	10.9	39.1	22.9	20.5	5.0
40－44 歲	918 439	100.0	3.0	16.9	43.7	17.7	14.8	3.9
45 歲以上	4 388 840	100.0	44.9	18.8	22.4	6.8	6.2	0.9
民國 89 年底								
總計 人數(人)	**17 334 960**	**-**	**4 377 051**	**2 853 088**	**5 877 826**	**2 080 727**	**1 849 427**	**296 841**
總計 百分比	**-**	**100.0**	**25.2**	**16.5**	**33.9**	**12.0**	**10.7**	**1.7**
15－19 歲	1 859 104	100.0	0.8	14.7	68.7	7.3	8.6	0.0
20－24 歲	1 991 513	100.0	1.4	11.4	39.7	23.4	22.5	1.6
25－29 歲	1 758 668	100.0	1.7	14.7	41.2	22.0	16.5	3.9
30－34 歲	1 852 870	100.0	3.2	19.7	43.7	17.4	12.3	3.6
35－39 歲	1 920 346	100.0	8.3	26.7	38.7	13.6	10.1	2.6
40－44 歲	1 808 083	100.0	19.5	25.7	33.5	10.5	9.0	1.8
45 歲以上	6 144 376	100.0	60.7	12.2	15.1	5.2	5.9	0.8
男	**8 797 396**	**100.0**	**20.5**	**18.3**	**34.8**	**12.6**	**11.5**	**2.3**
15－19 歲	955 403	100.0	0.8	15.8	68.9	6.4	8.0	0.0
20－24 歲	1 018 120	100.0	1.2	13.5	41.0	20.8	21.6	2.0
25－29 歲	887 696	100.0	1.5	16.9	39.7	21.0	15.9	5.0
30－34 歲	939 458	100.0	2.5	21.2	41.5	18.1	12.1	4.6
35－39 歲	974 163	100.0	5.3	28.3	36.8	15.3	10.8	3.5
40－44 歲	914 396	100.0	12.9	27.3	34.3	12.6	10.4	2.6
45 歲以上	3 108 160	100.0	50.8	14.2	18.3	7.0	8.3	1.3
女	**8 537 564**	**100.0**	**30.1**	**14.6**	**33.0**	**11.3**	**9.8**	**1.1**
15－19 歲	903 701	100.0	0.8	13.4	68.4	8.1	9.3	-
20－24 歲	973 393	100.0	1.6	9.2	38.4	26.1	23.5	1.1
25－29 歲	870 972	100.0	2.0	12.5	42.7	23.0	17.0	2.8
30－34 歲	913 412	100.0	4.0	18.2	45.9	16.8	12.6	2.5
35－39 歲	946 183	100.0	11.3	25.1	40.7	11.9	9.4	1.6
40－44 歲	893 687	100.0	26.3	24.1	32.8	8.3	7.6	0.9
45 歲以上	3 036 216	100.0	70.9	10.2	11.7	3.4	3.5	0.3

註：本表資料不含透過行政院勞工委員會核准引進之外籍產業勞工、幫傭及看護工（89 年底計 301,078 人，99 年底計 379,800 人）。

(三)大學程度者所占比率以連江縣 34.5%居首，研究所程度者則以新竹市 9.6%最高。

按臺閩地區各縣市觀察，專科程度者以臺北市占 14.1%最高，嘉義市 13.7%次之；大學程度者以連江縣占 34.5%最高，主要係因大學程度之現役軍人較多所致，臺北市 33.0%次之；而研究所程度者則以新竹市占 9.6%最高，其次為臺北市 8.9%，再次為新竹縣 5.6%，合計大專及以上程度者，以臺北市達 56.0%居首，連江縣 49.3%居次，新竹市 48.7%居第 3。至於國小及以下程度者所占比率超過 2 成 5 之縣市，依序為雲林縣 31.6%、嘉義縣 30.2%、臺東縣 28.0%、澎湖縣 27.6%、彰化縣 25.6%及南投縣 25.4%；而五個直轄市除臺南市 21.3%稍高，其餘均低於全國平均之 17.1%，其中以臺北市 10.0%最低。

表 12　15 歲以上常住人口教育程度按地區別分

單位：%

	總計		國小及以下	國(初)中	高中(職)	專科	大學	研究所
	人數(人)	百分比						
民國 89 年底 { 人數(人)	**17 334 960**	**-**	**4 377 051**	**2 853 088**	**5 877 826**	**2 080 727**	**1 849 427**	**296 841**
民國 89 年底 { 百分比	**-**	**100.0**	**25.2**	**16.5**	**33.9**	**12.0**	**10.7**	**1.7**
民國 99 年底 { 人數(人)	**19 161 553**	**-**	**3 277 734**	**2 750 682**	**6 073 379**	**2 258 124**	**3 981 113**	**820 521**
民國 99 年底 { 百分比	**-**	**100.0**	**17.1**	**14.4**	**31.7**	**11.8**	**20.8**	**4.3**
臺灣地區	**19 100 318**	**100.0**	**17.1**	**14.4**	**31.7**	**11.8**	**20.8**	**4.3**
北部地區	**8 908 413**	**100.0**	**13.2**	**13.1**	**30.4**	**13.0**	**24.6**	**5.7**
新北市(臺北縣)	3 400 225	100.0	13.5	14.7	31.3	13.5	22.8	4.2
臺北市	2 293 419	100.0	10.0	8.8	25.3	14.1	33.0	8.9
基隆市	325 025	100.0	17.6	15.6	34.8	11.9	16.6	3.5
新竹市	383 148	100.0	12.6	11.6	27.0	10.9	28.2	9.6
宜蘭縣	348 980	100.0	23.8	20.8	30.7	10.0	12.7	2.0
桃園縣	1 752 200	100.0	13.7	14.0	34.7	12.2	20.8	4.6
新竹縣	405 416	100.0	15.8	12.8	32.1	11.5	22.2	5.6
中部地區	**4 524 027**	**100.0**	**20.5**	**16.1**	**32.7**	**10.8**	**17.0**	**2.9**
臺中市	2 229 427	100.0	14.7	13.8	33.7	12.6	21.3	3.8
臺中市	942 438	100.0	10.0	10.6	32.1	14.7	26.9	5.6
臺中縣	1 286 989	100.0	18.2	16.1	34.9	11.0	17.3	2.4
苗栗縣	427 665	100.0	21.7	17.4	33.9	9.6	15.4	2.0
彰化縣	988 445	100.0	25.6	17.6	31.9	9.6	13.2	2.1
南投縣	376 136	100.0	25.4	19.6	33.1	8.9	11.1	1.9
雲林縣	502 354	100.0	31.6	19.7	28.5	7.7	10.7	1.7
南部地區	**5 249 249**	**100.0**	**20.1**	**14.8**	**32.9**	**10.8**	**18.0**	**3.3**
臺南市	1 548 120	100.0	21.3	14.7	30.6	9.9	20.0	3.5
臺南市	663 487	100.0	17.4	13.0	31.2	11.1	22.2	4.9
臺南縣	884 633	100.0	24.2	16.0	30.1	8.9	18.4	2.4
高雄市	2 337 579	100.0	16.3	13.5	34.5	12.3	19.5	4.0
高雄市	1 281 633	100.0	14.2	12.1	33.8	13.5	21.4	5.0
高雄縣	1 055 946	100.0	18.9	15.1	35.3	10.7	17.2	2.7
嘉義市	220 652	100.0	17.2	12.8	35.4	13.7	17.4	3.5
嘉義縣	407 919	100.0	30.2	19.4	29.5	7.6	11.7	1.7
屏東縣	663 922	100.0	24.1	17.3	34.5	9.2	12.9	1.9
澎湖縣	71 057	100.0	27.6	17.9	31.9	6.9	13.9	1.8
東部地區	**418 629**	**100.0**	**25.0**	**16.7**	**32.7**	**9.6**	**13.6**	**2.3**
臺東縣	164 060	100.0	28.0	19.1	32.9	7.8	10.5	1.8
花蓮縣	254 569	100.0	23.2	15.1	32.7	10.9	15.6	2.6
金馬地區	**61 235**	**100.0**	**18.5**	**12.8**	**32.1**	**8.5**	**24.3**	**3.8**
金門縣	47 833	100.0	21.3	13.8	31.9	8.1	21.4	3.5
連江縣	13 402	100.0	8.7	9.3	32.6	10.2	34.5	4.6

註：本表資料不含透過行政院勞工委員會核准引進之外籍產業勞工、幫傭及看護工（89 年底計 301,078 人，99 年底計 379,800 人）。

(四)10 年間臺閩地區 18－21 歲人口在學率由 49.8%提高至 77.9%，增加 28.1 個百分點。

99 年底臺閩地區 6 至 34 歲常住人口在學率為 50.4%，較 89 年之 47.4%提高 3.0 個百分點，未滿 18 歲各年齡層在學率均達 95%以上，其中 15－17 歲在學率由 89 年之 91.1%提高至 98.0%；18－34 歲各年齡層在學率亦呈明顯提高，其中 18－21 歲人口在學率由 89 年 49.8%提高至 77.9%，增加 28.1 個百分點最多，22－24 歲亦由 20.7%提高至 30.1%。若按縣市觀察，18 歲以下係屬基礎教育，故各縣市人口在學率差異不大；18 歲以上各年齡層在學率則有明顯差異，18－21 歲人口在學率達 8 成以上之縣市計 5 個，依序為臺北市 89.6%、新竹市 86.7%、臺南市 83.7%、臺中市 81.1%及嘉義市 81.0%，而在學率不及 6 成之縣市計 5 個，連江縣係因該年齡組現役軍人較多，致在學率僅 2.0%最低，其次依序為金門縣 32.6%、澎湖縣 38.2%、臺東縣 55.5%及宜蘭縣 59.7%；至 22－24 歲在學率則以臺北市 47.5%、新竹市 46.3%及臺南市 37.6%位居前 3 名。

表 13　6－34 歲常住人口之在學率

單位：%

	6－34 歲常住人口			6－11 歲	12－14 歲	15－17 歲	18－21 歲	22－24 歲	25－34 歲
	人數(人)	在學人數(人)	在學率						
民國 89 年底	**10 316 592**	**4 891 047**	**47.4**	**95.2**	**99.6**	**91.1**	**49.8**	**20.7**	**3.3**
民國 99 年底	**9 467 494**	**4 772 647**	**50.4**	**95.1**	**99.6**	**98.0**	**77.9**	**30.1**	**5.5**
按性別分									
男	4 833 961	2 474 361	51.2	95.1	99.5	97.7	74.5	31.8	5.9
女	4 633 533	2 298 286	49.6	95.1	99.6	98.3	81.5	28.2	5.0
按地區別分									
臺灣地區	**9 430 076**	**4 761 540**	**50.5**	**95.1**	**99.6**	**98.0**	**78.2**	**30.3**	**5.5**
北部地區	**4 527 689**	**2 225 338**	**49.1**	**95.1**	**99.5**	**97.9**	**80.2**	**32.7**	**6.0**
新北市(臺北縣)	1 752 116	815 079	46.5	95.2	99.5	98.0	78.4	26.5	4.3
臺北市	1 080 587	565 957	52.4	95.1	99.3	98.3	89.6	47.5	10.0
基隆市	149 499	72 282	48.3	95.6	99.7	98.1	74.5	26.7	4.6
新竹市	210 254	112 327	53.4	94.4	99.8	97.1	86.7	46.3	7.9
宜蘭縣	160 923	81 187	50.5	95.5	99.8	96.6	59.7	14.1	4.0
桃園縣	954 920	472 212	49.5	94.8	99.7	98.2	74.4	28.0	5.2
新竹縣	219 390	106 294	48.4	94.9	99.7	97.1	69.5	20.7	3.3
中部地區	**2 237 275**	**1 164 344**	**52.0**	**95.0**	**99.6**	**98.0**	**77.0**	**26.6**	**5.0**
臺中市	1 172 529	619 251	52.8	95.0	99.6	98.4	81.1	32.1	6.1
臺中市	493 528	289 894	58.7	95.2	99.4	98.6	91.7	48.1	8.6
臺中縣	679 001	329 357	48.5	94.9	99.7	98.2	72.3	21.9	4.3
苗栗縣	204 458	105 050	51.4	94.9	99.2	97.7	73.3	20.8	3.3
彰化縣	473 787	233 054	49.2	94.9	99.7	97.0	70.1	18.6	4.0
南投縣	165 892	89 539	54.0	95.8	99.8	98.2	66.6	19.3	4.3
雲林縣	220 609	117 450	53.2	94.9	99.4	98.2	73.1	20.3	3.6
南部地區	**2 473 429**	**1 269 034**	**51.3**	**95.1**	**99.5**	**98.2**	**76.5**	**29.9**	**4.9**
臺南市	730 372	377 088	51.6	95.2	99.6	98.4	83.7	37.6	5.1
臺南市	319 488	162 292	50.8	95.3	99.2	98.5	82.3	37.1	4.8
臺南縣	410 884	214 796	52.3	95.0	99.8	98.4	84.8	38.0	5.3
高雄市	1 123 848	560 338	49.9	94.9	99.5	98.0	75.6	29.2	5.0
高雄市	597 608	299 675	50.1	94.8	99.8	98.4	76.5	33.3	5.6
高雄縣	526 240	260 663	49.5	95.1	99.2	97.7	74.6	24.6	4.4
嘉義市	102 286	59 460	58.1	96.3	99.9	99.0	81.0	24.7	4.5
嘉義縣	181 030	97 285	53.7	95.7	99.7	98.2	69.0	23.6	4.9
屏東縣	301 030	159 652	53.0	95.0	99.5	97.8	70.5	22.5	4.3
澎湖縣	34 863	15 211	43.6	95.4	100.0	96.4	38.2	6.2	3.7
東部地區	**191 683**	**102 824**	**53.6**	**95.8**	**99.4**	**97.2**	**65.4**	**17.5**	**5.2**
臺東縣	73 871	38 323	51.9	96.1	99.4	97.6	55.5	10.9	3.8
花蓮縣	117 812	64 501	54.7	95.6	99.5	96.9	69.8	21.0	6.1
金馬地區	**37 418**	**11 107**	**29.7**	**95.4**	**99.6**	**98.4**	**20.6**	**3.9**	**4.2**
金門縣	26 891	10 003	37.2	95.4	99.7	98.6	32.6	6.4	5.1
連江縣	10 527	1 104	10.5	95.3	98.7	97.1	2.0	0.3	1.2

(五)4－6 歲學齡前兒童已上幼稚園或托兒所者約占 8 成 5。

99 年底臺閩地區學齡前兒童計 123 萬 1 千人，已上幼稚園或托兒所者計 49 萬 7 千人或 40.3%，未上幼稚園或托兒所者計 73 萬 4 千人或 59.7%，其中 4－6 歲兒童已上幼稚園或托兒所之比率為 85.1%，而未滿 4 歲兒童僅占 11.7%，主要係因未滿 3 歲兒童絕大多數由親屬或褓母照顧，且 3－未滿 4 歲兒童僅 2 成已上幼稚園或托兒所。按縣市觀察，學齡前兒童已上幼稚園或托兒所比率最高之縣市為連江縣之 44.3%，其次為澎湖縣 43.1%、再次為臺南市及嘉義市同為 42.5%，比率最低之縣市則為金門縣 34.7%；若就 4－6 歲學齡前兒童觀察，以連江縣 93.9%最高，臺東縣 79.4%最低，其餘各縣市則介於 82.5%與 87.9%之間。

表 14　學齡前兒童就讀幼稚園或托兒所概況

民國 99 年底　　單位：%

	總計				未滿 4 歲				4－6 歲			
	合計		未上幼稚園或托兒所	已上幼稚園或托兒所	合計		未上幼稚園或托兒所	已上幼稚園或托兒所	合計		未上幼稚園或托兒所	已上幼稚園或托兒所
	人數(人)	百分比			人數(人)	百分比			人數(人)	百分比		
總計 人數(人)	**1 230 745**	**-**	**734 240**	**496 505**	**750 275**	**-**	**662 451**	**87 824**	**480 470**	**-**	**71 789**	**408 681**
總計 百分比	**-**	**100.0**	**59.7**	**40.3**	**-**	**100.0**	**88.3**	**11.7**	**-**	**100.0**	**14.9**	**85.1**
臺灣地區	1 227 082	100.0	59.6	40.4	747 930	100.0	88.3	11.7	479 152	100.0	14.9	85.1
北部地區	570 832	100.0	60.3	39.7	352 927	100.0	88.2	11.8	217 905	100.0	15.1	84.9
新北市(臺北縣)	214 381	100.0	60.8	39.2	132 399	100.0	88.6	11.4	81 982	100.0	15.8	84.2
臺北市	117 033	100.0	59.4	40.6	73 261	100.0	86.7	13.3	43 772	100.0	13.7	86.3
基隆市	17 513	100.0	62.9	37.1	10 888	100.0	91.0	9.0	6 625	100.0	16.6	83.4
新竹市	31 973	100.0	61.9	38.1	20 230	100.0	88.5	11.5	11 743	100.0	16.1	83.9
宜蘭縣	23 030	100.0	58.0	42.0	14 136	100.0	86.8	13.2	8 894	100.0	12.2	87.8
桃園縣	129 597	100.0	60.1	39.9	78 831	100.0	89.0	11.0	50 766	100.0	15.1	84.9
新竹縣	37 305	100.0	59.9	40.1	23 182	100.0	87.1	12.9	14 123	100.0	15.3	84.7
中部地區	318 647	100.0	59.6	40.4	193 388	100.0	88.7	11.3	125 259	100.0	14.7	85.3
臺中市	152 132	100.0	59.9	40.1	92 946	100.0	88.5	11.5	59 186	100.0	15.1	84.9
臺中市	61 227	100.0	58.6	41.4	37 057	100.0	86.7	13.3	24 170	100.0	15.5	84.5
臺中縣	90 905	100.0	60.8	39.2	55 889	100.0	89.7	10.3	35 016	100.0	14.8	85.2
苗栗縣	30 613	100.0	60.5	39.5	18 384	100.0	90.8	9.2	12 229	100.0	15.0	85.0
彰化縣	73 714	100.0	59.5	40.5	45 340	100.0	88.4	11.6	28 374	100.0	13.4	86.6
南投縣	26 155	100.0	58.2	41.8	15 555	100.0	87.6	12.4	10 600	100.0	14.9	85.1
雲林縣	36 033	100.0	58.6	41.4	21 163	100.0	89.2	10.8	14 870	100.0	15.0	85.0
南部地區	309 661	100.0	58.5	41.5	184 899	100.0	88.0	12.0	124 762	100.0	14.7	85.3
臺南市	89 818	100.0	57.5	42.5	54 584	100.0	86.5	13.5	35 234	100.0	12.6	87.4
臺南市	39 877	100.0	58.2	41.8	24 485	100.0	86.6	13.4	15 392	100.0	13.0	87.0
臺南縣	49 941	100.0	56.9	43.1	30 099	100.0	86.4	13.6	19 842	100.0	12.2	87.8
高雄市	136 726	100.0	59.0	41.0	81 884	100.0	88.1	11.9	54 842	100.0	15.6	84.4
高雄市	73 894	100.0	58.3	41.7	44 111	100.0	88.1	11.9	29 783	100.0	14.2	85.8
高雄縣	62 832	100.0	59.9	40.1	37 773	100.0	88.2	11.8	25 059	100.0	17.2	82.8
嘉義市	13 259	100.0	57.5	42.5	7 898	100.0	88.4	11.6	5 361	100.0	12.1	87.9
嘉義縣	25 001	100.0	58.8	41.2	14 895	100.0	89.0	11.0	10 106	100.0	14.2	85.8
屏東縣	40 508	100.0	58.9	41.1	23 139	100.0	89.9	10.1	17 369	100.0	17.5	82.5
澎湖縣	4 349	100.0	56.9	43.1	2 499	100.0	90.0	10.0	1 850	100.0	12.2	87.8
東部地區	27 942	100.0	60.3	39.7	16 716	100.0	88.4	11.6	11 226	100.0	18.4	81.6
臺東縣	11 152	100.0	60.7	39.3	6 421	100.0	90.3	9.7	4 731	100.0	20.6	79.4
花蓮縣	16 790	100.0	60.0	40.0	10 295	100.0	87.2	12.8	6 495	100.0	16.8	83.2
金馬地區	3 663	100.0	64.1	35.9	2 345	100.0	93.3	6.7	1 318	100.0	12.1	87.9
金門縣	3 221	100.0	65.3	34.7	2 068	100.0	94.4	5.6	1 153	100.0	13.0	87.0
連江縣	442	100.0	55.7	44.3	277	100.0	85.2	14.8	165	100.0	6.1	93.9

註：學齡前兒童係指民國 93 年 9 月 1 日及以後出生，未達就學年齡之兒童。

四、使用語言情形

(一)6 歲以上本國籍常住人口在家使用語言以國語及閩南語最多。

99 年底臺閩地區 6 歲以上本國籍常住人口在家使用語言，以國語及閩南語最多，每百人中有 83.5 人使用國語，81.9 人使用閩南語；而使用客家語及原住民族語者，每百人中則僅有 6.6 人及 1.4 人。按臺灣地區各縣市觀察，在家使用語言為國語較多之縣市計 8 個，其中新北市、臺北市、新竹市、桃園縣、新竹縣及花蓮縣，每百人中均逾 90 人在家使用國語；使用語言為閩南語較多之縣市計 12 個，其中彰化縣、雲林縣、臺南市及嘉義縣，每百人中均逾 95 人在家使用閩南語；客家語以新竹縣及苗栗縣使用人次較多，每百人中分別有 56.0 人及 52.4 人；原住民族語則以臺東縣及花蓮縣使用人次較多，每百人中分別有 21.3 人及 16.9 人。若比較各縣市在家使用國語或閩南語之差異情形，以臺中市每百人中分別有 87.1 人及 89.9 人差異最小，而新竹縣每百人中分別有 90.6 人及 27.7 人差異最大。

表 15　6 歲以上本國籍常住人口在家使用語言情形按地區別分

民國 99 年底　　單位：相對人次

	6 歲以上本國籍常住人口(人)	每百位常住人口在家使用各類語言之相對人次				
		國語	閩南語	客家語	原住民族語	其他
總計	**21 407 235**	**83.5**	**81.9**	**6.6**	**1.4**	**2.0**
臺灣地區	**21 340 566**	**83.5**	**81.9**	**6.7**	**1.4**	**2.0**
北部地區	**9 881 724**	**91.8**	**73.3**	**8.4**	**1.0**	**2.2**
新北市(臺北縣)	3 779 575	92.0	82.9	2.4	0.9	2.4
臺北市	2 475 422	93.2	73.5	3.5	0.5	3.2
基隆市	358 927	87.2	91.1	0.9	1.8	1.8
新竹市	427 792	92.0	70.7	11.1	0.8	1.6
宜蘭縣	393 109	78.2	94.9	0.6	1.8	1.0
桃園縣	1 982 734	93.4	58.2	17.1	1.3	1.3
新竹縣	464 165	90.6	27.7	56.0	2.0	1.1
中部地區	**5 127 389**	**78.5**	**88.7**	**7.1**	**0.8**	**1.2**
臺中市	2 521 926	87.1	89.9	3.5	0.6	1.4
臺中市	1 066 202	91.3	86.5	1.6	0.7	1.5
臺中縣	1 455 724	84.1	92.4	4.8	0.6	1.4
苗栗縣	482 329	79.4	45.8	52.4	1.0	0.5
彰化縣	1 123 439	69.5	98.1	0.3	0.2	0.9
南投縣	426 631	75.3	92.0	3.2	4.3	1.2
雲林縣	573 064	60.0	98.2	1.6	0.1	1.4
南部地區	**5 855 832**	**73.5**	**91.9**	**3.1**	**1.1**	**2.3**
臺南市	1 719 853	71.7	95.8	0.5	0.3	2.7
臺南市	737 564	78.1	94.9	0.4	0.2	1.4
臺南縣	982 289	66.8	96.5	0.5	0.4	3.6
高雄市	2 596 510	78.6	90.9	3.0	0.7	2.4
高雄市	1 417 109	83.3	90.1	1.9	0.5	2.8
高雄縣	1 179 401	73.0	91.7	4.4	0.9	2.0
嘉義市	250 900	76.5	94.7	0.4	0.3	1.0
嘉義縣	458 244	61.0	97.5	0.8	0.8	3.6
屏東縣	750 122	66.2	82.3	12.0	4.7	0.5
澎湖縣	80 203	75.0	93.6	0.5	0.3	2.4
東部地區	**475 621**	**90.5**	**62.8**	**8.7**	**18.6**	**3.1**
臺東縣	187 763	89.9	65.9	5.4	21.3	5.5
花蓮縣	287 858	90.8	60.9	10.8	16.9	1.6
金馬地區	**66 669**	**87.8**	**82.6**	**1.7**	**0.7**	**5.7**
金門縣	52 603	85.4	92.8	1.1	0.5	0.8
連江縣	14 066	96.6	44.7	3.9	1.6	24.1

註：每人在家使用語言可能為一種以上，本表係指各類使用語言占常住人口相對人次。

圖 8　6 歲以上本國籍常住人口在家使用國語及閩南語情形

民國 99 年底

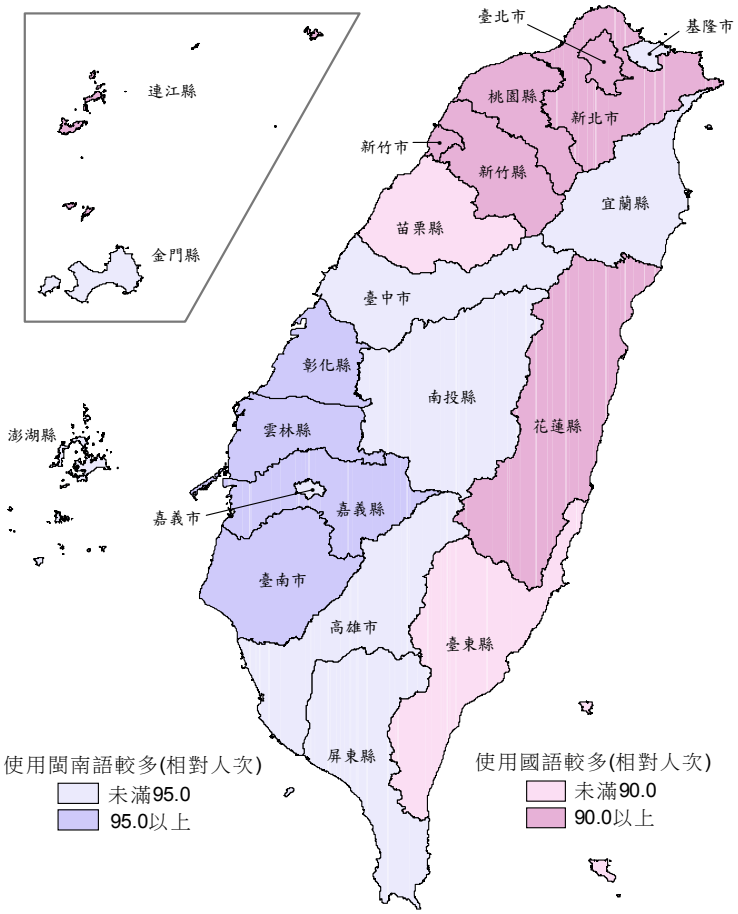

(二)45 歲以下各年齡層人口在家使用語言以國語最多，每百人中均逾 90 人。

按年齡觀察，未滿 45 歲各年齡層人口，在家使用國語人次較多，每百人中均逾 90 人，且愈年輕使用人次愈多；閩南語則反之，愈年長使用閩南語人次愈多，25 歲以上各年齡層，每百人中均逾 80 人；客家語亦隨年齡之提高而緩增，由 6－14 歲每百人中之 3.8 人增至 65 歲以上每百人中有 10.1 人在家使用客家語。按教育程度觀察，國小及以下程度者在家使用閩南語最多，每百人中有 81.6 人，而大專及以上程度者在家使用國語最多，每百人中達 95.1 人。

表 16　6 歲以上本國籍常住人口在家使用語言情形按人口特性分

民國 99 年底　　單位：相對人次

	6 歲以上本國籍常住人口(人)	每百位常住人口在家使用各類語言之相對人次				
		國語	閩南語	客家語	原住民族語	其他
總計	**21 407 235**	**83.5**	**81.9**	**6.6**	**1.4**	**2.0**
按性別分						
男	10 695 283	84.1	81.8	6.8	1.4	2.2
女	10 711 952	83.0	81.9	6.4	1.3	1.9
按年齡分						
6－14 歲	2 418 610	96.0	69.7	3.8	1.0	0.8
15－24 歲	3 146 521	94.9	78.6	4.8	1.3	1.0
25－34 歲	3 799 930	91.9	83.2	5.6	1.3	1.8
35－44 歲	3 531 622	90.4	84.1	6.4	1.5	2.3
45－64 歲	6 068 715	78.9	86.3	8.1	1.5	2.6
65 歲以上	2 441 837	45.3	81.7	10.1	1.3	3.1
按教育程度分						
國小及以下	4 867 888	61.5	81.6	6.9	1.9	2.0
國(初)中	3 517 932	80.8	83.7	6.6	2.0	1.9
高中(職)	6 030 372	89.5	83.4	7.3	1.4	1.7
大專及以上	6 991 043	95.1	79.8	5.9	0.6	2.4

註：每人在家使用語言可能為一種以上，本表係指各類使用語言占常住人口相對人次。

五、工作狀況

(一)15 歲以上民間常住人口有工作者計 1,051 萬 7 千人，占 55.9%。

99 年底臺閩地區 15 歲以上民間常住人口中，有工作者計 1,051 萬 7 千人，占 55.9%，其中男性 595 萬 2 千人，女性 456 萬 4 千人，有工作者比率分占 65.0%及 47.2%，若與 89 年比較，有工作者計增加 67 萬 6 千人，惟其比率則降低 2.1 個百分點。依縣市別觀察，有工作者比率高於全國 55.9%之縣市計 10 個，前 3 位依序為連江縣 66.0%、彰化縣 57.8%、南投縣 57.1%；而低於全國之縣市則計 12 個，不及 5 成者為澎湖縣 46.6%、金門縣 48.0%。

表 17　15 歲以上民間常住人口工作狀況按地區別分

單位：%

	民國 99 年底						民國 89 年底					
	有工作人數(人)			占 15 歲以上民間常住人口比率(%)			有工作人數(人)			占 15 歲以上民間常住人口比率(%)		
	總計	男	女	總計	男	女	總計	男	女	總計	男	女
總計 人數(人)	10 516 554	5 952 244	4 564 310				9 840 898	5 711 636	4 129 262			
總計 百分比				55.9	65.0	47.2				58.0	67.7	48.4
臺灣地區	**10 494 941**	**5 939 200**	**4 555 741**	**55.9**	**65.0**	**47.3**	**9 823 869**	**5 700 799**	**4 123 070**	**58.0**	**67.7**	**48.4**
北部地區	**4 898 829**	**2 727 193**	**2 171 636**	**55.7**	**64.2**	**47.9**	**4 385 964**	**2 497 863**	**1 888 101**	**58.6**	**67.6**	**49.8**
新北市(臺北縣)	1 922 698	1 082 625	840 073	56.9	66.1	48.2	1 710 054	981 348	728 706	59.6	69.3	50.2
臺北市	1 226 970	645 858	581 112	54.0	60.5	48.3	1 184 768	650 007	534 761	57.0	65.3	49.3
基隆市	171 395	101 764	69 631	53.4	64.9	42.4	166 297	99 556	66 741	55.6	66.4	44.7
新竹市	215 117	124 720	90 397	56.9	66.6	47.4	166 678	95 422	71 256	56.4	63.6	49.0
宜蘭縣	184 990	104 820	80 170	55.2	64.2	46.6	184 732	112 204	72 528	55.4	66.7	43.9
桃園縣	959 962	540 185	419 777	56.2	64.4	48.3	773 906	442 258	331 648	60.3	68.4	52.0
新竹縣	217 697	127 221	90 476	55.0	63.8	46.1	199 529	117 068	82 461	61.6	70.0	52.6
中部地區	**2 540 191**	**1 461 678**	**1 078 513**	**56.8**	**66.5**	**47.4**	**2 448 985**	**1 445 257**	**1 003 728**	**59.2**	**69.8**	**48.6**
臺中市	1 244 260	706 970	537 290	56.7	66.6	47.5	1 082 681	629 319	453 362	58.4	69.2	48.0
臺中市	517 681	284 143	233 538	55.6	64.7	47.5	430 725	240 527	190 198	58.0	67.9	49.0
臺中縣	726 579	422 827	303 752	57.6	68.0	47.5	651 956	388 792	263 164	58.7	70.1	47.3
苗栗縣	233 669	134 516	99 153	55.1	63.6	46.7	231 564	140 014	91 550	57.2	67.9	46.1
彰化縣	567 943	328 738	239 205	57.8	67.0	48.5	573 109	340 648	232 461	60.2	70.9	49.2
南投縣	213 263	122 047	91 216	57.1	66.3	48.2	223 356	134 219	89 137	59.4	69.9	48.4
雲林縣	281 056	169 407	111 649	56.5	67.7	45.1	338 275	201 057	137 218	61.5	70.8	51.5
南部地區	**2 846 153**	**1 630 448**	**1 215 705**	**55.5**	**65.3**	**46.3**	**2 766 153**	**1 625 838**	**1 140 315**	**56.4**	**66.4**	**46.4**
臺南市	868 039	489 159	378 880	56.9	65.7	48.5	819 653	474 796	344 857	57.3	66.9	47.9
臺南市	375 690	207 287	168 403	56.9	65.3	49.1	309 687	179 156	130 531	54.4	64.5	44.9
臺南縣	492 349	281 872	210 477	57.0	66.0	48.1	509 966	295 640	214 326	59.3	68.5	50.0
高雄市	1 263 010	719 743	543 267	55.5	65.2	46.3	1 166 742	684 430	482 312	55.1	65.2	45.2
高雄市	674 188	382 309	291 879	53.6	63.8	44.3	634 012	367 423	266 589	54.7	64.7	45.0
高雄縣	588 822	337 434	251 388	57.7	66.9	48.8	532 730	317 007	215 723	55.7	65.8	45.4
嘉義市	118 086	64 606	53 480	53.9	61.5	46.9	109 246	63 933	45 313	52.9	63.7	42.6
嘉義縣	212 663	129 529	83 134	53.7	65.3	42.1	259 548	156 632	102 916	60.6	70.8	49.7
屏東縣	356 142	210 285	145 857	55.0	66.3	44.3	385 731	229 625	156 106	57.4	67.6	46.9
澎湖縣	28 213	17 126	11 087	46.6	58.8	35.3	25 233	16 422	8 811	46.2	59.4	32.6
東部地區	**209 768**	**119 881**	**89 887**	**53.1**	**61.7**	**44.8**	**222 767**	**131 841**	**90 926**	**55.6**	**64.1**	**46.7**
臺東縣	86 573	49 743	36 830	56.5	65.3	47.8	91 152	53 472	37 680	60.1	68.1	51.5
花蓮縣	123 195	70 138	53 057	51.0	59.4	42.9	131 615	78 369	53 246	52.9	61.6	43.9
金馬地區	**21 613**	**13 044**	**8 569**	**49.9**	**62.1**	**38.4**	**17 029**	**10 837**	**6 192**	**52.1**	**66.6**	**37.7**
金門縣	18 567	11 206	7 361	48.0	60.6	36.4	14 299	9 180	5 119	49.5	64.7	34.8
連江縣	3 046	1 838	1 208	66.0	73.4	57.2	2 730	1 657	1 073	72.0	78.9	63.5

註：1.本表資料不含透過行政院勞工委員會核准引進之外籍產業勞工、幫傭及看護工（89 年底計 301,078 人，99 年底計 379,800 人）。
2.15 歲以上民間常住人口不包括武裝勞動力及監管人口。

(二)15 歲以上民間常住人口有工作者比率，以 35－44 歲占 80.9%最高，25－34 歲 79.4%居次。

按年齡觀察，15 歲以上民間常住人口有工作者比率以 35－44 歲年齡層占 80.9%最高，25－34 歲 79.4%居次，若與 89 年比較，10 年間變化最大者為 15－24 歲年齡層，因在學人口增加，致有工作者比率由 35.5%降至 24.5%，下降 11.0 個百分點。若觀察兩性有工作者比率，男性除未滿 25 歲年齡層略低於女性外，其餘各年齡層均明顯高於女性，尤以 45－64 歲年齡層相差 28.8 個百分點最多。按教育程度觀察，有工作者比率隨教育程度之提高而增加，國小及以下程度者因普遍較為年長，致有工作者比率僅 24.3%，大專及以上程度者最高達 67.0%。

表 18　15 歲以上民間常住人口工作狀況按人口特性分

單位：%

	民國 99 年底						民國 89 年底					
	有工作人數(人)			占 15 歲以上民間常住人口比率(%)			有工作人數(人)			占 15 歲以上民間常住人口比率(%)		
	總計	男	女	總計	男	女	總計	男	女	總計	男	女
總計 人數(人)	**10 516 554**	**5 952 244**	**4 564 310**				**9 840 898**	**5 711 636**	**4 129 262**			
總計 百分比				**55.9**	**65.0**	**47.2**				**58.0**	**67.7**	**48.4**
按年齡分												
15－24 歲	732 261	344 907	387 354	24.5	23.4	25.5	1 267 470	581 036	686 434	35.5	34.3	36.6
25－34 歲	2 992 989	1 608 980	1 384 009	79.4	88.0	71.3	2 825 006	1 586 302	1 238 704	79.5	89.4	69.5
35－44 歲	2 863 320	1 589 835	1 273 485	80.9	92.3	70.1	2 903 085	1 708 837	1 194 248	78.3	91.5	65.0
45－64 歲	3 708 043	2 249 537	1 458 506	61.0	75.7	46.9	2 568 397	1 639 784	928 613	60.4	77.6	43.5
65 歲以上	219 941	158 985	60 956	9.0	13.7	4.8	276 940	195 677	81 263	14.7	19.8	9.0
按教育程度分												
國小及以下	794 387	422 989	371 398	24.3	34.3	18.2	1 793 932	981 766	812 166	41.1	54.7	31.6
國(初)中	1 564 508	988 876	575 632	57.6	69.6	44.4	1 749 006	1 144 212	604 794	62.5	73.8	48.5
高中(職)	3 549 848	2 052 477	1 497 371	59.6	68.1	50.9	3 490 255	1 995 295	1 494 960	61.0	68.7	53.1
大專及以上	4 607 811	2 487 902	2 119 909	67.0	71.2	62.7	2 807 705	1 590 363	1 217 342	68.8	72.7	64.2
按婚姻狀況分												
未婚	3 132 239	1 758 863	1 373 376	51.8	54.7	48.4	2 819 786	1 559 059	1 260 727	51.4	52.5	50.2
有配偶或同居	6 526 399	3 807 100	2 719 299	61.1	72.3	50.2	6 490 661	3 928 163	2 562 498	64.5	78.3	50.7
已離婚或分居	678 950	346 708	332 242	65.1	71.8	59.4	335 930	170 793	165 137	67.3	71.3	63.7
配偶死亡	178 966	39 573	139 393	17.2	20.0	16.5	194 521	53 621	140 900	21.4	25.8	20.1

註：1.本表資料不含透過行政院勞工委員會核准引進之外籍產業勞工、幫傭及看護工（89 年底計 301,078 人，99 年底計 379,800 人）。
2.15 歲以上民間常住人口不包括武裝勞動力及監管人口。

(三)有工作者以從事製造業者占 27.9%最多，批發及零售業占 16.5%次之。

99 年底臺閩地區有工作者之行業，以在服務業部門工作人數最多，計 612 萬 1 千人或占 58.2%，工業部門工作人數次之，計 385 萬 7 千人或占 36.7%，而農業部門工作人數最少，僅占 53 萬 8 千人或 5.1%；按性別觀察，兩性皆以在服務業部門工作所占比率最高，女性達 68.9%，較男性之 50.0%高 18.9 個百分點。按年齡觀察，未滿 65 歲各年齡組均以在服務業部門工作為最多，而 65 歲以上者則以農業部門較多。若以大行業觀之，從事製造業者占 27.9%最多，批發及零售業占 16.5%次之，營造業 7.7%再次之，北部、中部及南部地區以從事製造業者比率最高，其次為批發及零售業；東部地區以從事批發及零售業占 16.1%最高；金馬地區則以公共行政及國防；強制性社會安全業占 17.2%最高。綜觀臺灣地區各縣市之行業，雲林縣、嘉義縣、屏東縣及臺東縣以從事農業比率較高；臺北市、基隆市、嘉義市及花蓮縣以從事批發及零售業比率較高，其餘縣市則多以從事製造業者比率較高，其中以新竹縣 48.4%居首，苗栗縣 41.0%居次。

表 19　15 歲以上民間常住人口有工作者之行業分布

民國 99 年底　　單位：%

	總計		農、林、漁、牧業	工業					
	人數(人)	百分比		合計	礦業及土石採取業	製造業	電力及燃氣供應業	用水供應及污染整治業	營造業
總計 人數(人)	**10 516 554**		**538 236**	**3 857 297**	**5 460**	**2 931 362**	**32 422**	**82 308**	**805 745**
總計 百分比		**100.0**	**5.1**	**36.7**	**0.1**	**27.9**	**0.3**	**0.8**	**7.7**
按性別分									
男	5 952 244	100.0	6.3	43.7	0.1	30.3	0.5	1.0	11.9
女	4 564 310	100.0	3.6	27.5	0.0	24.7	0.1	0.5	2.1
按年齡分									
15－24 歲	732 261	100.0	1.2	33.9	0.0	28.6	0.1	0.4	4.9
25－34 歲	2 992 989	100.0	1.6	40.7	0.0	34.0	0.2	0.6	5.9
35－44 歲	2 863 320	100.0	3.1	37.5	0.0	28.4	0.2	0.7	8.2
45－64 歲	3 708 043	100.0	7.6	34.8	0.1	23.6	0.6	1.1	9.5
65 歲以上	219 941	100.0	50.2	11.8	0.0	8.0	0.0	0.9	2.8
按地區別分									
臺灣地區	**10 494 941**	**100.0**	**5.1**	**36.7**	**0.1**	**27.9**	**0.3**	**0.8**	**7.7**
北部地區	**4 898 829**	**100.0**	**0.9**	**35.3**	**0.0**	**26.8**	**0.3**	**0.7**	**7.4**
新北市(臺北縣)	1 922 698	100.0	0.4	35.9	0.0	26.6	0.3	0.7	8.3
臺北市	1 226 970	100.0	0.2	20.8	0.0	14.4	0.4	0.5	5.5
基隆市	171 395	100.0	0.4	28.4	0.0	17.1	0.8	0.7	9.7
新竹市	215 117	100.0	0.7	46.5	0.0	37.6	0.2	0.7	7.9
宜蘭縣	184 990	100.0	6.1	31.8	0.2	18.6	0.4	1.0	11.6
桃園縣	959 962	100.0	1.3	47.5	0.0	39.3	0.2	1.0	7.0
新竹縣	217 697	100.0	3.2	56.1	0.0	48.4	0.2	0.7	6.8
中部地區	**2 540 191**	**100.0**	**9.4**	**40.2**	**0.1**	**31.9**	**0.3**	**0.8**	**7.2**
臺中市	1 244 260	100.0	3.0	40.4	0.0	31.8	0.3	0.7	7.6
臺中市	517 681	100.0	0.6	28.8	0.0	21.2	0.3	0.5	6.8
臺中縣	726 579	100.0	4.8	48.7	0.0	39.4	0.3	0.9	8.1
苗栗縣	233 669	100.0	6.9	50.6	0.4	41.0	0.3	0.7	8.2
彰化縣	567 943	100.0	11.9	45.3	0.0	38.7	0.2	0.8	5.6
南投縣	213 263	100.0	18.5	29.3	0.1	20.3	0.4	0.9	7.5
雲林縣	281 056	100.0	27.8	28.8	0.1	19.9	0.2	1.0	7.7
南部地區	**2 846 153**	**100.0**	**7.8**	**37.3**	**0.0**	**27.8**	**0.3**	**0.9**	**8.3**
臺南市	868 039	100.0	6.1	44.6	0.0	37.1	0.2	0.8	6.5
臺南市	375 690	100.0	1.2	41.3	0.0	34.3	0.2	0.6	6.2
臺南縣	492 349	100.0	9.9	47.1	0.0	39.3	0.2	0.9	6.8
高雄市	1 263 010	100.0	3.0	37.6	0.0	27.4	0.4	0.9	8.8
高雄市	674 188	100.0	0.6	32.2	0.0	22.8	0.3	0.9	8.2
高雄縣	588 822	100.0	5.8	43.7	0.1	32.7	0.4	1.1	9.5
嘉義市	118 086	100.0	2.4	27.6	0.0	19.4	0.4	0.6	7.1
嘉義縣	212 663	100.0	26.7	28.4	0.0	18.9	0.2	0.9	8.4
屏東縣	356 142	100.0	19.2	28.4	0.2	16.0	0.4	0.9	10.9
澎湖縣	28 213	100.0	13.2	17.7	0.0	5.4	0.8	1.0	10.5
東部地區	**209 768**	**100.0**	**15.4**	**18.2**	**0.3**	**6.6**	**0.5**	**1.0**	**9.8**
臺東縣	86 573	100.0	25.2	15.5	0.2	4.4	0.3	1.1	9.6
花蓮縣	123 195	100.0	8.5	20.1	0.4	8.3	0.5	0.9	10.0
金馬地區	**21 613**	**100.0**	**4.9**	**24.8**	**-**	**9.7**	**1.5**	**2.6**	**11.0**
金門縣	18 567	100.0	5.2	25.7	-	10.6	1.3	2.7	11.1
連江縣	3 046	100.0	3.0	19.1	-	4.1	3.2	1.7	10.1

表 19　15 歲以上民間常住人口有工作者之行業分布(續)

民國 99 年底　　單位：%

	服務業													
	合計	批發及零售業	運輸及倉儲業	住宿及餐飲業	資訊及通訊傳播業	金融及保險業	不動產業	專業、科學及技術服務業	支援服務業	公共行政及國防；強制性社會安全	教育服務業	醫療保健及社會工作服務業	藝術、娛樂及休閒服務業	其他服務業
總計 人數(人)	**6 121 021**	**1 739 259**	**411 311**	**713 013**	**207 877**	**434 872**	**78 982**	**298 477**	**238 960**	**384 510**	**603 405**	**387 574**	**97 737**	**525 044**
總計 百分比	**58.2**	**16.5**	**3.9**	**6.8**	**2.0**	**4.1**	**0.8**	**2.8**	**2.3**	**3.7**	**5.7**	**3.7**	**0.9**	**5.0**
按性別分														
男	50.0	14.5	5.6	5.1	2.1	3.0	0.8	2.5	2.4	3.7	3.5	1.7	0.7	4.3
女	68.9	19.1	1.7	9.0	1.8	5.7	0.6	3.3	2.1	3.6	8.6	6.2	1.2	5.9
按年齡分														
15－24 歲	64.8	22.1	2.1	12.8	1.6	2.8	0.5	3.0	1.5	1.6	4.0	4.5	1.6	6.7
25－34 歲	57.7	16.9	3.0	5.9	2.7	4.8	0.8	3.5	1.7	2.5	5.7	4.7	1.0	4.5
35－44 歲	59.4	16.1	4.0	6.1	2.2	5.1	0.8	2.9	2.0	4.3	6.8	3.4	0.8	4.8
45－64 歲	57.6	15.4	5.1	7.0	1.4	3.4	0.7	2.3	3.1	4.7	5.5	3.0	0.8	5.2
65 歲以上	38.0	17.0	1.7	4.4	0.3	0.6	0.4	1.3	2.4	1.0	1.3	2.0	0.5	5.1
按地區別分														
臺灣地區	**58.2**	**16.5**	**3.9**	**6.8**	**2.0**	**4.1**	**0.8**	**2.8**	**2.3**	**3.6**	**5.7**	**3.7**	**0.9**	**5.0**
北部地區	**63.8**	**18.0**	**4.7**	**6.4**	**3.0**	**5.3**	**1.0**	**4.0**	**2.7**	**3.7**	**5.8**	**3.6**	**0.9**	**4.7**
新北市(臺北縣)	63.7	18.4	4.6	6.5	3.5	5.6	0.9	3.7	2.9	3.6	5.2	3.1	0.9	4.8
臺北市	79.0	23.8	4.3	6.4	4.5	7.8	1.3	5.9	2.9	4.6	6.6	4.6	1.1	5.2
基隆市	71.2	17.9	13.2	7.5	2.3	4.9	0.8	2.4	3.1	4.3	5.1	3.2	0.9	5.5
新竹市	52.8	13.6	2.4	6.5	1.5	3.3	1.0	4.2	2.2	2.7	6.6	3.7	0.7	4.5
宜蘭縣	62.1	16.4	4.1	10.4	1.0	3.4	0.8	1.5	1.7	4.8	6.1	4.6	1.1	6.1
桃園縣	51.2	13.3	5.0	5.4	1.4	3.2	0.8	3.0	2.3	2.7	5.9	3.5	0.8	3.9
新竹縣	40.8	9.4	2.6	4.8	1.0	2.2	0.8	2.8	2.2	2.4	6.0	2.5	0.8	3.3
中部地區	**50.4**	**14.8**	**2.7**	**6.3**	**1.1**	**3.1**	**0.6**	**2.0**	**1.8**	**3.1**	**5.7**	**3.6**	**0.8**	**4.9**
臺中市	56.6	16.8	3.2	6.7	1.5	3.7	0.9	2.6	2.2	2.9	6.3	3.8	0.8	5.1
臺中市	70.6	20.4	3.1	8.3	2.2	5.1	1.4	3.9	3.0	3.6	8.0	5.1	0.9	5.5
臺中縣	46.6	14.2	3.3	5.6	1.0	2.8	0.6	1.7	1.7	2.3	5.0	2.9	0.8	4.7
苗栗縣	42.5	10.5	2.6	5.3	0.7	2.6	0.4	1.7	1.9	3.4	5.4	2.8	0.8	4.4
彰化縣	42.8	13.1	2.1	5.3	0.6	2.7	0.3	1.4	1.2	2.7	5.1	3.5	0.6	4.3
南投縣	52.2	13.9	2.4	8.2	0.8	2.3	0.3	1.4	1.4	4.8	5.3	3.8	1.3	6.4
雲林縣	43.4	13.5	2.1	5.7	0.5	2.0	0.3	1.0	1.0	3.6	5.0	3.1	0.8	4.8
南部地區	**54.9**	**15.6**	**3.5**	**7.7**	**1.1**	**3.2**	**0.5**	**1.8**	**2.0**	**3.7**	**5.5**	**3.8**	**1.0**	**5.5**
臺南市	49.3	14.2	2.4	7.2	1.0	2.9	0.4	1.8	1.7	3.0	5.4	3.5	0.9	4.8
臺南市	57.5	17.0	2.4	8.1	1.3	3.4	0.5	2.4	2.0	3.0	6.6	4.2	0.9	5.5
臺南縣	43.0	12.2	2.5	6.5	0.7	2.4	0.3	1.3	1.5	3.0	4.5	3.0	0.9	4.2
高雄市	59.4	16.6	4.7	7.8	1.5	3.7	0.6	2.1	2.6	3.6	5.7	4.0	1.0	5.6
高雄市	67.2	18.3	5.3	8.8	1.7	4.5	0.9	2.7	3.2	3.7	6.6	4.7	1.2	5.6
高雄縣	50.5	14.5	4.0	6.6	1.2	2.8	0.4	1.4	1.9	3.5	4.6	3.2	0.9	5.6
嘉義市	70.0	20.3	2.8	9.4	1.2	4.4	0.6	2.0	2.0	4.4	9.2	5.5	0.9	7.3
嘉義縣	44.9	14.0	2.8	6.4	0.5	2.0	0.2	0.9	1.5	3.5	4.1	2.9	0.6	5.5
屏東縣	52.4	15.0	2.7	8.6	0.6	2.5	0.3	1.1	1.2	4.6	4.8	3.9	1.1	6.1
澎湖縣	69.1	13.8	3.9	9.9	1.3	2.8	0.5	0.8	3.1	16.4	7.3	3.7	0.9	4.9
東部地區	**66.4**	**16.1**	**4.2**	**10.0**	**1.0**	**2.7**	**0.5**	**1.1**	**1.9**	**8.6**	**6.6**	**5.9**	**1.6**	**6.3**
臺東縣	59.3	14.9	3.3	9.4	0.5	2.0	0.3	1.1	1.4	9.0	5.6	5.0	1.2	5.5
花蓮縣	71.4	17.0	4.8	10.4	1.3	3.1	0.6	1.1	2.3	8.4	7.2	6.6	1.9	6.8
金馬地區	**70.4**	**12.1**	**6.6**	**6.4**	**1.4**	**1.5**	**0.2**	**1.7**	**4.0**	**17.2**	**8.2**	**4.4**	**2.2**	**4.2**
金門縣	69.1	12.8	6.2	6.2	1.3	1.6	0.2	1.9	4.3	15.7	8.1	4.8	2.1	3.9
連江縣	77.8	8.0	9.1	7.6	1.9	0.7	0.0	0.9	2.3	26.9	9.1	2.3	3.1	5.9

註：1.本表資料不含透過行政院勞工委員會核准引進之外籍產業勞工、幫傭及看護工計 379,800 人。

2.15 歲以上民間常住人口不包括武裝勞動力及監管人口。

(四)男性以技藝有關工作人員占 18.8%最高，女性則以服務及銷售工作人員占 24.7%最高。

99 年底臺閩地區就業者之職業，以服務及銷售工作人員計 208 萬 6 千人或占 19.8%居首，技術員及助理專業人員計 188 萬 9 千人或占 18.0%居次，機械設備操作及組裝人員計 138 萬人或占 13.1%居第 3。按性別觀察，男性以技藝有關工作人員占 18.8%最高，女性則以服務及銷售工作人員占 24.7%最高。按年齡觀察，15-24 歲者以服務及銷售工作人員占 32.5%最多；25-34 歲、35-44 歲及 45-64 歲者以技術員及助理專業人員與服務及銷售工作人員較多；而 65 歲以上者則以農、林、漁、牧業生產人員占 48.9%最多。按教育程度觀察，國小及以下程度者以農、林、漁、牧業生產人員占 26.0%最多；國（初）中程度者以技藝有關工作人員與服務及銷售工作人員較多；高中（職）程度者以服務及銷售工作人員最多；至大專及以上程度者則以技術員及助理專業人員占 28.1%最多，專業人員占 23.2%次之。若觀察臺灣地區各縣市，新北市、臺北市、新竹市及桃園縣以技術員及助理專業人員較多，新竹縣、苗栗縣及彰化縣以機械設備操作及組裝人員較多，雲林縣及嘉義縣以農、林、漁、牧業生產人員較多，其餘各縣市均以服務及銷售工作人員較多。

表 20　15 歲以上民間常住人口有工作者之職業分布

民國 99 年底　　單位：%

	總計 人數(人)	總計 百分比	民意代表、主管及經理人員	專業人員	技術員及助理專業人員	事務支援人員	服務及銷售工作人員	農、林、漁、牧業生產人員	技藝有關工作人員	機械設備操作及組裝人員	基層技術工及勞力工
總計	**10 516 554**		**462 347**	**1 173 113**	**1 889 041**	**1 114 033**	**2 086 146**	**493 952**	**1 298 720**	**1 380 049**	**619 153**
總計		**100.0**	**4.4**	**11.2**	**18.0**	**10.6**	**19.8**	**4.7**	**12.3**	**13.1**	**5.9**
按性別分											
男	5 952 244	100.0	6.0	10.3	17.3	4.7	16.1	5.9	18.8	15.8	5.0
女	4 564 310	100.0	2.4	12.2	18.8	18.3	24.7	3.1	4.0	9.6	7.0
按年齡分											
15－24 歲	732 261	100.0	0.2	7.3	14.7	12.8	32.5	1.0	12.0	14.3	5.2
25－34 歲	2 992 989	100.0	1.7	15.7	21.7	13.5	17.7	1.4	11.2	13.7	3.6
35－44 歲	2 863 320	100.0	5.0	12.9	20.1	11.1	18.4	2.7	12.2	12.8	4.9
45－64 歲	3 708 043	100.0	6.9	7.4	14.8	8.0	20.1	7.0	13.9	13.2	8.6
65 歲以上	219 941	100.0	6.9	3.9	3.5	1.1	20.7	48.9	4.5	3.7	6.8
按教育程度分											
國小及以下	794 387	100.0	2.0	0.4	2.3	1.2	21.7	26.0	16.0	14.1	16.3
國（初）中	1 564 508	100.0	2.1	0.6	4.6	2.7	23.4	8.7	24.0	20.8	13.0
高中（職）	3 549 848	100.0	3.2	2.5	14.1	10.2	26.1	3.4	15.6	18.5	6.3
大專及以上	4 607 811	100.0	6.5	23.2	28.1	15.2	13.4	0.7	5.3	6.2	1.3
按地區別分											
臺灣地區	**10 494 941**	**100.0**	**4.4**	**11.2**	**18.0**	**10.6**	**19.8**	**4.7**	**12.4**	**13.1**	**5.9**
北部地區	**4 898 829**	**100.0**	**5.8**	**13.7**	**22.0**	**12.0**	**19.0**	**0.9**	**10.3**	**11.3**	**5.0**
新北市(臺北縣)	1 922 698	100.0	5.2	12.5	21.6	12.5	19.6	0.4	11.7	11.3	5.3
臺北市	1 226 970	100.0	9.3	16.0	27.2	12.7	20.0	0.2	6.2	4.6	3.7
基隆市	171 395	100.0	3.3	9.6	18.3	13.4	22.1	0.4	13.2	13.5	6.2
新竹市	215 117	100.0	5.4	20.4	20.8	9.1	16.7	0.7	10.2	11.8	4.9
宜蘭縣	184 990	100.0	2.0	7.6	12.9	9.0	25.7	5.8	15.7	13.5	7.8
桃園縣	959 962	100.0	4.1	12.7	19.8	11.7	16.4	1.2	11.8	17.0	5.4
新竹縣	217 697	100.0	5.0	18.9	17.9	7.9	13.6	3.1	8.4	20.7	4.6
中部地區	**2 540 191**	**100.0**	**3.5**	**8.9**	**14.6**	**9.3**	**19.0**	**8.8**	**14.3**	**15.4**	**6.1**
臺中市	1 244 260	100.0	4.5	10.7	17.6	10.8	19.8	2.9	14.9	13.7	5.1
臺中市	517 681	100.0	6.2	15.1	21.3	12.0	22.5	0.6	10.2	7.8	4.3
臺中縣	726 579	100.0	3.3	7.6	14.9	10.0	17.9	4.6	18.3	17.8	5.6
苗栗縣	233 669	100.0	2.7	9.5	16.3	7.7	15.9	6.5	13.6	21.4	6.5
彰化縣	567 943	100.0	3.4	7.4	12.1	8.3	16.7	11.2	14.7	19.2	6.8
南投縣	213 263	100.0	1.5	6.5	9.3	8.1	23.3	15.8	13.4	13.2	8.9
雲林縣	281 056	100.0	1.5	5.6	8.8	6.8	19.5	26.6	12.1	12.3	6.9
南部地區	**2 846 153**	**100.0**	**3.0**	**9.0**	**14.6**	**9.4**	**21.6**	**7.1**	**14.0**	**14.6**	**6.7**
臺南市	868 039	100.0	3.2	9.2	14.5	9.7	19.7	5.8	13.7	17.8	6.4
臺南市	375 690	100.0	4.2	11.5	17.4	10.8	21.7	1.1	13.8	13.6	5.9
臺南縣	492 349	100.0	2.4	7.5	12.3	8.8	18.1	9.4	13.7	21.1	6.8
高雄市	1 263 010	100.0	3.6	10.1	17.8	10.3	21.4	2.7	13.8	14.2	6.1
高雄市	674 188	100.0	3.8	12.6	19.5	10.8	23.2	0.4	12.5	11.3	5.8
高雄縣	588 822	100.0	3.3	7.1	15.9	9.7	19.3	5.4	15.3	17.6	6.4
嘉義市	118 086	100.0	2.4	11.7	14.5	10.9	28.4	2.3	13.2	10.4	6.3
嘉義縣	212 663	100.0	1.4	4.7	7.3	6.0	19.9	24.0	14.4	13.2	9.1
屏東縣	356 142	100.0	1.4	6.1	8.4	7.2	25.2	16.6	15.6	11.2	8.4
澎湖縣	28 213	100.0	2.8	7.0	10.6	11.6	25.4	13.0	14.9	5.0	9.6
東部地區	**209 768**	**100.0**	**2.1**	**7.7**	**10.2**	**9.6**	**26.1**	**12.4**	**13.0**	**7.1**	**11.7**
臺東縣	86 573	100.0	1.3	6.6	9.0	7.9	24.5	19.7	12.6	5.9	12.5
花蓮縣	123 195	100.0	2.6	8.4	11.1	10.9	27.2	7.3	13.4	7.9	11.2
金馬地區	**21 613**	**100.0**	**3.2**	**8.3**	**11.6**	**14.9**	**24.0**	**4.2**	**10.4**	**10.2**	**13.1**
金門縣	18 567	100.0	2.8	8.3	10.6	14.8	24.5	4.4	11.0	10.7	12.8
連江縣	3 046	100.0	5.4	8.1	17.9	15.6	20.7	3.1	6.9	7.6	14.8

註：1.本表資料不含透過行政院勞工委員會核准引進之外籍產業勞工、幫傭及看護工，計 379,800 人。
2.15 歲以上民間常住人口不包括武裝勞動力及監管人口。

六、子女數及居住概況

(一)15 歲以上已婚婦女之平均現有子女數為 2.3 人；無子女者占 8.1%。

99 年底臺閩地區 15 歲以上已婚（包括有配偶或同居、已離婚或分居、配偶死亡）之婦女計 683 萬 3 千人，其中有子女者計 628 萬 2 千人或占 91.9%，無子女者計 55 萬 1 千人或占 8.1%；有子女者中，以現有 2 名子女者所占比率 36.1%最高，有 3 名子女占 23.5%次之，平均現有子女數為 2.3 人。按年齡觀察，現有子女數隨年齡之遞增而增加，未滿 25 歲者之平均現有子女數僅 0.9 人，25－34 歲及 35－44 歲者分別為 1.3 及 1.8 人，45－54 歲及 55－64 歲者增加至 2.3 及 2.7 人，至 65 歲以上者為3.6人；無子女之比率則隨年齡之遞增而下降，未滿25歲無子女者占33.3%，25－34歲者占23.8%，而 35 歲以上各年齡層則降至 10%以下。按教育程度觀察，教育程度愈高，無子女之比率愈高，平均現有子女數則愈少，高中（職）及以下程度者無子女比率均低於 9%，至大專及以上程度者則提高至 16.5%，平均現有子女數亦由國小及以下程度者之 3.3 人逐漸降低，至大專及以上程度者僅 1.5 人。

表 21　15 歲以上已婚婦女之現有子女數

民國 99 年底　　單位：%

	總計		無子女	有子女					平均子女數(人)
	人數(人)	百分比		合 計	1 人	2 人	3 人	4 人以上	
總計 人數(人)	**6 832 964**	**-**	**551 059**	**6 281 905**	**1 137 485**	**2 467 444**	**1 604 089**	**1 072 887**	**2.3**
總計 百分比	**-**	**100.0**	**8.1**	**91.9**	**16.6**	**36.1**	**23.5**	**15.7**	**-**
按婚姻狀況分									
有配偶或同居	5 427 246	100.0	7.8	92.2	17.0	38.8	23.8	12.6	2.2
已離婚或分居	561 182	100.0	19.2	80.8	24.5	33.4	16.5	6.5	1.7
配偶死亡	844 536	100.0	2.1	97.9	9.4	20.9	25.9	41.7	3.4
按年齡分									
未滿 25 歲	63 084	100.0	33.3	66.7	45.0	18.7	2.3	0.7	0.9
25－34 歲	1 017 722	100.0	23.8	76.2	35.0	33.9	6.4	0.9	1.3
35－44 歲	1 552 847	100.0	9.9	90.1	21.1	47.8	18.1	3.1	1.8
45－54 歲	1 696 624	100.0	4.8	95.2	12.2	44.8	30.1	8.1	2.3
55－64 歲	1 246 760	100.0	2.6	97.4	9.7	32.9	34.6	20.2	2.7
65 歲以上	1 255 927	100.0	1.5	98.5	7.7	15.8	25.0	49.9	3.6
按教育程度分									
國小及以下	1 996 107	100.0	2.0	98.0	7.7	19.9	30.6	39.8	3.3
國(初)中	1 161 268	100.0	5.5	94.5	13.0	36.1	32.4	13.0	2.4
高中(職)	2 015 585	100.0	8.6	91.4	19.0	45.6	21.9	4.9	2.0
大專及以上	1 660 004	100.0	16.5	83.5	27.1	44.1	10.7	1.7	1.5

註：1.本表資料不含透過行政院勞工委員會核准引進之外籍產業勞工、幫傭及看護工，計 379,800 人。
2.「已婚婦女」係指婚姻狀況為有配偶或同居、已離婚或分居及配偶死亡之婦女。

(二)65 歲以上老年人口有子女者占 96.0%，與子女同住率為 54.2%。

99 年底 65 歲以上常住人口計 244 萬 5 千人，其中有子女者計 234 萬 8 千人或占 96.0%，無子女者則占 4.0%；觀察有子女者與其居住情形，與子女居住於同一處所者占有子女者之 54.2%（簡稱與子女同住率），未與子女同住，但居住地點為同一縣市者占 28.7%，子女均居住在國內其他縣市者占 15.8%，而子女居住在中國大陸（含港澳）及其他者占 1.3%。就性別觀察，65 歲以上男性與子女同住率 52.8%，低於女性之 55.4%。按年齡觀察，隨年齡之遞增，與子女同住率逐漸下降，65－69 歲者為 57.9%，70－74 歲者 54.5%，至 80 歲以上則僅有 51.5%。按地區別觀察，與子女同住率以金馬地區 44.9%最低，東部地區 45.8%次之，北部地區 57.2%最高。若就臺灣地區各縣市觀察，與子女同住率則以新竹縣 62.5%最高，臺中市、桃園縣次之，分占 61.5%與 61.1%，澎湖縣 40.9%最低。

表 22　65 歲以上常住人口與現有子女之居住概況

民國 99 年底　　單位：%

	總計		有子女者（按與其居住距離最近的子女之居住地點分）						無子女者
	人數(人)	結構比		合計	同一居住處所	同一縣市不同居住處所	其他縣市	中國大陸(含港澳)及其他	
總計 人數(人)	**2 444 760**	**-**	**2 347 855**	**-**	**1 272 810**	**673 907**	**371 567**	**29 571**	**96 905**
總計 百分比	**-**	**100.0**	**96.0**	**100.0**	**54.2**	**28.7**	**15.8**	**1.3**	**4.0**
按性別分									
男	1 163 986	47.6	94.2	100.0	52.8	28.7	17.0	1.5	5.8
女	1 280 774	52.4	97.7	100.0	55.4	28.7	14.8	1.1	2.3
按年齡分									
65－69 歲	722 238	29.5	96.4	100.0	57.9	24.5	16.2	1.4	3.6
70－74 歲	639 462	26.2	96.9	100.0	54.5	28.2	16.1	1.2	3.1
75－79 歲	490 590	20.1	96.8	100.0	51.6	31.2	16.1	1.1	3.2
80 歲以上	592 470	24.2	94.0	100.0	51.5	32.4	14.8	1.2	6.0
按地區別分									
臺灣地區	**2 436 693**	**99.7**	**96.0**	**100.0**	**54.2**	**28.7**	**15.8**	**1.3**	**4.0**
北部地區	**995 016**	**40.7**	**95.2**	**100.0**	**57.2**	**29.7**	**11.1**	**2.0**	**4.8**
新北市(臺北縣)	310 733	12.7	95.3	100.0	58.4	29.8	10.2	1.6	4.7
臺北市	307 369	12.6	93.7	100.0	54.6	31.0	10.6	3.8	6.3
基隆市	44 554	1.8	95.3	100.0	51.5	33.8	13.6	1.1	4.7
新竹市	43 031	1.8	96.6	100.0	57.2	31.6	10.1	1.1	3.4
宜蘭縣	59 949	2.5	97.6	100.0	52.1	29.6	18.0	0.4	2.4
桃園縣	176 551	7.2	96.1	100.0	61.1	27.8	9.9	1.1	3.9
新竹縣	52 829	2.2	97.0	100.0	62.5	23.6	13.4	0.5	3.0
中部地區	**638 875**	**26.1**	**97.0**	**100.0**	**54.5**	**25.4**	**19.4**	**0.7**	**3.0**
臺中市	234 782	9.6	96.9	100.0	61.5	25.8	11.5	1.2	3.1
臺中市	91 237	3.7	96.5	100.0	57.0	28.3	12.9	1.8	3.5
臺中縣	143 545	5.9	97.1	100.0	64.3	24.3	10.7	0.8	2.9
苗栗縣	74 259	3.0	97.1	100.0	54.8	23.6	21.1	0.5	2.9
彰化縣	158 106	6.5	96.4	100.0	55.0	26.2	18.3	0.5	3.6
南投縣	68 418	2.8	97.4	100.0	47.3	25.4	26.8	0.4	2.6
雲林縣	103 310	4.2	97.9	100.0	42.4	24.5	32.6	0.5	2.1
南部地區	**731 099**	**29.9**	**96.6**	**100.0**	**50.9**	**30.4**	**18.0**	**0.7**	**3.4**
臺南市	218 798	8.9	96.8	100.0	50.1	33.4	15.8	0.7	3.2
臺南市	82 271	3.4	96.3	100.0	55.2	31.1	12.7	1.1	3.7
臺南縣	136 527	5.6	97.1	100.0	47.0	34.8	17.7	0.5	2.9
高雄市	276 188	11.3	96.8	100.0	53.8	31.7	13.7	0.9	3.2
高雄市	151 881	6.2	96.8	100.0	53.5	32.5	13.0	1.1	3.2
高雄縣	124 307	5.1	96.8	100.0	54.1	30.6	14.5	0.7	3.2
嘉義市	32 541	1.3	96.2	100.0	43.7	31.5	24.1	0.7	3.8
嘉義縣	79 776	3.3	98.0	100.0	45.5	24.3	29.8	0.4	2.0
屏東縣	110 850	4.5	95.2	100.0	52.4	25.3	21.7	0.6	4.8
澎湖縣	12 946	0.5	95.2	100.0	40.9	31.0	27.8	0.2	4.8
東部地區	**71 703**	**2.9**	**92.4**	**100.0**	**45.8**	**27.4**	**25.7**	**1.1**	**7.6**
臺東縣	28 505	1.2	94.4	100.0	44.7	26.4	28.2	0.7	5.6
花蓮縣	43 198	1.8	91.1	100.0	46.6	28.1	24.0	1.4	8.9
金馬地區	**8 067**	**0.3**	**98.7**	**100.0**	**44.9**	**25.9**	**29.1**	**0.2**	**1.3**
金門縣	7 468	0.3	98.9	100.0	44.5	26.0	29.3	0.1	1.1
連江縣	599	0.0	95.8	100.0	48.8	25.1	25.8	0.3	4.2

七、人口遷徙概況

(一)遷徙人口計 550 萬 4 千人，其中國內遷徙者 534 萬 3 千人，自國外遷入者 16 萬 1 千人。

99 年底臺灣地區 5 歲以上常住人口，5 年前居住地與現住處所不同者（簡稱遷徙人口）計 550 萬 4 千人，占 5 歲以上常住人口之 25.3%（簡稱遷徙率），其中國內遷徙人口計 534 萬 3 千人或占遷徙人口 97.1%，自中國大陸(含港澳)或國外遷入者計 16 萬 1 千人或占 2.9%。國內遷徙人口中以同縣市跨鄉鎮市區遷徙者占 31.5%最高，其次為同鄉鎮市區跨村里及跨縣市遷徙者，分占 28.2%及 25.1%。按地區別觀察，遷徙率以東部地區 27.5%最高，北部地區 26.8%居次，南部及中部地區則分占 24.8%及 22.9%；其中北部地區以跨縣市遷徙者占 28.7%居多，而中部、南部及東部地區則以同縣市跨鄉鎮市區遷徙者居多，分占 32.7%、36.7%及 31.7%。各縣市遷徙率以新竹市 34.0%最高，桃園縣 30.2%次之；而以雲林縣 15.9%最低，南投縣及屏東縣次低，分別為 18.4%及 18.7%。

表 23　臺灣地區 5 歲以上常住人口遷徙情形按地區別分

單位：%

	總計		5 年前居住地同現住處所		5 年前居住地不同現住處所（遷徙人口）									
					合計		國內遷徙						自中國大陸(含港澳)或國外遷入	
							人數(千人)	百分比(%)						
	人數(千人)	百分比(%)	人數(千人)	百分比(%)	人數(千人)	百分比(%)		小計	同村里不同處所	同鄉鎮市區不同村里	同縣市不同鄉鎮市區	不同縣市	人數(千人)	百分比(%)
民國 89 年底 人數(千人)	**20 439**	**-**	**14 658**	**-**	**5 780**	**-**	**5 635**	**5 635**	**918**	**1 620**	**1 672**	**1 426**	**145**	**-**
民國 89 年底 百分比	**-**	**100.0**	**-**	**71.7**	**-**	**28.3**	**-**	**97.5**	**16.3**	**28.7**	**29.7**	**25.3**	**-**	**2.5**
民國 99 年底 人數(千人)	**21 723**	**-**	**16 219**	**-**	**5 504**	**-**	**5 343**	**5 343**	**813**	**1 506**	**1 681**	**1 343**	**161**	**-**
民國 99 年底 百分比	**-**	**100.0**	**-**	**74.7**	**-**	**25.3**	**-**	**97.1**	**15.2**	**28.2**	**31.5**	**25.1**	**-**	**2.9**
北部地區	**10 072**	**100.0**	**7 376**	**73.2**	**2 696**	**26.8**	**2 602**	**96.5**	**16.0**	**27.4**	**28.0**	**28.7**	**94**	**3.5**
新北市(臺北縣)	3 843	100.0	2 856	74.3	987	25.7	960	97.3	17.1	28.9	29.8	24.2	27	2.7
臺北市	2 528	100.0	1 885	74.6	642	25.4	607	94.5	17.5	23.6	26.3	32.6	35	5.5
基隆市	365	100.0	292	80.1	73	19.9	70	96.8	18.3	27.1	29.8	24.8	2	3.2
新竹市	439	100.0	290	66.0	149	34.0	143	95.9	13.3	28.6	17.3	40.8	6	4.1
宜蘭縣	400	100.0	290	72.5	110	27.5	108	97.9	8.1	27.1	40.1	24.7	2	2.1
桃園縣	2 024	100.0	1 412	69.8	612	30.2	594	97.1	14.6	29.1	28.0	28.4	18	2.9
新竹縣	474	100.0	350	73.9	123	26.1	120	97.3	15.9	24.8	22.2	37.1	3	2.7
中部地區	**5 217**	**100.0**	**4 020**	**77.1**	**1 197**	**22.9**	**1 167**	**97.5**	**16.3**	**31.1**	**32.7**	**19.9**	**30**	**2.5**
臺中市	2 565	100.0	1 865	72.7	700	27.3	684	97.6	17.1	25.7	36.5	20.7	16	2.4
苗栗縣	493	100.0	394	79.9	99	20.1	95	95.9	14.3	36.4	24.7	24.6	4	4.1
彰化縣	1 141	100.0	916	80.3	225	19.7	221	98.0	15.0	42.0	29.7	13.4	4	2.0
南投縣	434	100.0	354	81.6	80	18.4	78	97.3	16.3	35.4	25.9	22.3	2	2.7
雲林縣	583	100.0	491	84.1	92	15.9	90	97.3	15.0	35.6	25.9	23.4	2	2.7
南部地區	**5 951**	**100.0**	**4 473**	**75.2**	**1 478**	**24.8**	**1 444**	**97.7**	**13.0**	**27.8**	**36.7**	**22.5**	**34**	**2.3**
臺南市	1 746	100.0	1 344	77.0	402	23.0	392	97.5	15.6	27.8	36.5	20.1	10	2.5
高雄市	2 641	100.0	1 901	72.0	740	28.0	723	97.6	12.4	25.5	42.5	19.6	17	2.4
嘉義市	255	100.0	186	73.1	69	26.9	67	98.4	11.0	38.9	15.4	34.7	1	1.6
嘉義縣	466	100.0	365	78.3	101	21.7	98	97.3	9.9	29.0	22.2	38.9	3	2.7
屏東縣	761	100.0	619	81.3	143	18.7	140	98.1	13.0	31.4	31.4	24.2	3	1.9
澎湖縣	81	100.0	57	70.4	24	29.6	24	99.3	9.1	35.7	16.2	39.0	0	0.7
東部地區	**484**	**100.0**	**351**	**72.5**	**133**	**27.5**	**130**	**97.8**	**14.2**	**24.0**	**31.7**	**30.2**	**3**	**2.2**
臺東縣	191	100.0	143	75.1	47	24.9	47	98.5	14.0	30.2	23.2	32.6	1	1.5
花蓮縣	293	100.0	207	70.8	85	29.2	83	97.4	14.2	20.5	36.4	28.9	2	2.6

註：1.本表資料不含透過行政院勞工委員會核准引進之外籍產業勞工、幫傭及看護工（89 年底計 301,078 人，99 年底計 379,800 人）。

2.「遷徙人口」係指 5 年前居住地與現住處所不同之人口。

(二)15－24 歲人口之遷徙率 34.9%最高，25－34 歲人口 31.0%次之。

按性別及年齡觀察，男性遷徙率 25.5%稍高於女性之 25.2%，年齡以 15－24 歲者遷徙率 34.9%最高，其中跨縣市遷徙者占該年齡層國內遷徙人口比率達 47.5%亦最高，25－34 歲者遷徙率 31.0%次之，45 歲以上各年齡層則因工作及居住環境趨於穩定，遷徙率較低，均不及 2 成；若依性別及年齡交叉觀察，男性以 15－24 歲者遷徙率 36.7%最高，女性則以 25－34 歲者遷徙率 33.2%最高；自中國大陸（含港澳）或國外遷入人數及比率均以 25－34 歲女性最高，計 4 萬 1 千人或占 6.3%。按教育程度觀察，遷徙率隨教育程度之提高而增加，國小及以下程度者僅占 19.0%，至大專及以上程度者則達 32.2%。若就 15 歲以上常住人口工作狀況觀察，有工作者遷徙率為 26.3%，高於無工作者之 23.6%。

表 24　臺灣地區常住人口遷徙情形按人口特性分

民國 99 年底

	總計		5 年前居住地同現住處所		5 年前居住地不同現住處所（遷徙人口）									
					合計		國內遷徙						自中國大陸(含港澳)或國外遷入	
							人數(千人)	百分比(%)						
	人數(千人)	百分比(%)	人數(千人)	百分比(%)	人數(千人)	百分比(%)		小計	同村里不同處所	同鄉鎮市區不同村里	同縣市不同鄉鎮市區	不同縣市	人數(千人)	百分比(%)
5 歲以上常住人口	**21 723**	**100.0**	**16 219**	**74.7**	**5 504**	**25.3**	**5 343**	**97.1**	**15.2**	**28.2**	**31.5**	**25.1**	**161**	**2.9**
按性別及年齡分														
5－14 歲	2 622	100.0	1 919	73.2	703	26.8	695	98.7	18.0	33.5	34.8	13.6	9	1.3
15－24 歲	3 154	100.0	2 052	65.1	1 101	34.9	1 075	97.6	9.7	18.8	23.9	47.5	26	2.4
25－34 歲	3 858	100.0	2 662	69.0	1 196	31.0	1 139	95.2	15.4	27.5	29.7	27.4	57	4.8
35－44 歲	3 570	100.0	2 559	71.7	1 011	28.3	975	96.5	17.1	30.2	33.7	18.9	36	3.5
45－64 歲	6 082	100.0	4 932	81.1	1 150	18.9	1 121	97.5	16.9	31.2	35.5	16.4	29	2.5
65 歲以上	2 437	100.0	2 094	86.0	342	14.0	338	98.8	15.5	33.4	34.4	16.7	4	1.2
男	**10 809**	**100.0**	**8 054**	**74.5**	**2 755**	**25.5**	**2 699**	**98.0**	**14.5**	**27.2**	**31.4**	**26.9**	**55**	**2.0**
5－14 歲	1 369	100.0	1 001	73.1	368	26.9	364	98.9	18.1	33.3	34.9	13.6	4	1.1
15－24 歲	1 631	100.0	1 033	63.3	598	36.7	588	98.3	8.8	17.4	24.3	49.5	10	1.7
25－34 歲	1 914	100.0	1 363	71.2	551	28.8	535	97.1	15.1	26.0	28.8	30.1	16	2.9
35－44 歲	1 754	100.0	1 268	72.3	486	27.7	475	97.8	16.3	29.5	33.5	20.6	11	2.2
45－64 歲	2 981	100.0	2 398	80.5	583	19.5	570	97.9	16.0	30.9	35.8	17.3	12	2.1
65 歲以上	1 160	100.0	990	85.4	170	14.6	168	98.8	14.4	33.2	35.5	16.9	2	1.2
女	**10 914**	**100.0**	**8 165**	**74.8**	**2 749**	**25.2**	**2 643**	**96.2**	**15.9**	**29.2**	**31.6**	**23.3**	**105**	**3.8**
5－14 歲	1 254	100.0	918	73.2	336	26.8	331	98.6	17.8	33.7	34.8	13.6	5	1.4
15－24 歲	1 522	100.0	1 019	67.0	503	33.0	487	96.8	10.8	20.6	23.5	45.1	16	3.2
25－34 歲	1 944	100.0	1 299	66.8	645	33.2	604	93.7	15.6	28.8	30.5	25.1	41	6.3
35－44 歲	1 816	100.0	1 291	71.1	525	28.9	500	95.3	17.9	30.9	33.9	17.3	25	4.7
45－64 歲	3 101	100.0	2 533	81.7	568	18.3	550	97.0	17.7	31.5	35.3	15.5	17	3.0
65 歲以上	1 277	100.0	1 104	86.5	172	13.5	170	98.8	16.5	33.6	33.4	16.5	2	1.2
按教育程度分														
國小及以下	5 080	100.0	4 117	81.0	963	19.0	942	97.8	17.7	34.0	34.0	14.4	21	2.2
國（初）中	3 551	100.0	2 771	78.0	780	22.0	749	96.0	17.8	33.4	32.8	16.0	31	4.0
高中（職）	6 054	100.0	4 561	75.3	1 493	24.7	1 459	97.7	16.5	30.6	33.2	19.7	34	2.3
大專及以上	7 037	100.0	4 770	67.8	2 267	32.2	2 193	96.7	12.4	22.3	28.7	36.5	74	3.3
15 歲以上常住人口	**19 100**	**100.0**	**14 300**	**74.9**	**4 800**	**25.1**	**4 648**	**96.8**	**14.8**	**27.4**	**31.0**	**26.8**	**152**	**3.2**
按工作狀況分														
有工作	10 759	100.0	7 928	73.7	2 831	26.3	2 766	97.7	15.6	28.7	32.2	23.5	64	2.3
農業	537	100.0	476	88.6	61	11.4	60	98.4	15.3	46.5	28.5	9.7	1	2.0
工業	3 852	100.0	2 921	75.8	931	24.2	909	97.6	16.8	31.8	32.4	19.0	22	2.4
服務業	6 370	100.0	4 531	71.1	1 839	28.9	1 798	97.8	15.0	26.5	32.2	26.2	41	2.2
無工作	8 341	100.0	6 372	76.4	1 969	23.6	1 882	95.6	13.6	25.5	29.1	31.8	88	4.4

註：1.本表資料不含透過行政院勞工委員會核准引進之外籍產業勞工、幫傭及看護工，計 379,800 人。

2.「遷徙人口」係指 5 年前居住地與現住處所不同之人口。

(三)跨縣市遷徙人口以大專及以上程度者占 58.2%最高；有工作者以從事服務業者居多，占 36.6%。

99 年底臺灣地區跨縣市（含中國大陸、港澳或國外遷入）遷徙人口計 150 萬 3 千人。按年齡觀察，主要集中於就學、就業之年齡層，以 15－24 歲者計 53 萬 7 千人或占 35.7%最高，25－34 歲者計 37 萬人或占 24.6%居次，二者合占 60.3%。按教育程度觀察，跨縣市遷徙人口以大專及以上程度者計 87 萬 5 千人或占 58.2%最高，其次為高中（職）程度者占 21.4%。就 15 歲以上常住人口求學及工作狀況觀察，跨縣市遷徙人口中有工作者計 71 萬 4 千人或占 51.0%，其中從事服務業者計 51 萬 3 千人或占 36.6%最多，從事工業者計 19 萬 5 千人或占 13.9%次之；而無工作者計 68 萬 6 千人或占 49.0%，其中仍在求學者計 38 萬 8 千人或占 27.7%。

表 25　臺灣地區跨縣市遷徙人口分布概況

民國 99 年底　　單位：%

	總計		北部地區	中部地區	南部地區	東部地區
	人數(人)	結構比				
5 歲以上跨縣市遷徙人口	**1 503 491**		**839 720**	**262 443**	**359 187**	**42 141**
按性別及年齡分		**100.0**	**100.0**	**100.0**	**100.0**	**100.0**
5－14 歲	103 583	6.9	7.3	7.4	5.6	5.0
15－24 歲	536 714	35.7	30.9	37.3	44.9	42.9
25－34 歲	369 539	24.6	25.9	24.5	21.9	22.4
35－44 歲	220 048	14.6	15.9	14.2	12.2	13.1
45－64 歲	213 087	14.2	15.6	12.9	12.0	12.6
65 歲以上	60 520	4.0	4.4	3.7	3.3	4.0
男	**781 834**	**52.0**	**51.2**	**50.5**	**54.0**	**61.3**
5－14 歲	53 735	3.6	3.8	4.0	2.9	2.6
15－24 歲	301 012	20.0	17.1	19.9	26.3	26.0
25－34 歲	177 162	11.8	12.4	10.5	10.9	14.4
35－44 歲	108 856	7.2	7.8	6.9	6.0	8.5
45－64 歲	110 627	7.4	7.9	7.1	6.2	7.5
65 歲以上	30 442	2.0	2.2	2.0	1.6	2.3
女	**721 657**	**48.0**	**48.8**	**49.5**	**46.0**	**38.7**
5－14 歲	49 848	3.3	3.6	3.4	2.8	2.4
15－24 歲	235 702	15.7	13.8	17.4	18.6	16.9
25－34 歲	192 377	12.8	13.4	14.0	11.0	8.0
35－44 歲	111 192	7.4	8.1	7.2	6.2	4.6
45－64 歲	102 460	6.8	7.7	5.7	5.8	5.1
65 歲以上	30 078	2.0	2.2	1.8	1.6	1.7
按教育程度分		**100.0**	**100.0**	**100.0**	**100.0**	**100.0**
國小及以下	156 477	10.4	10.5	11.0	9.6	10.9
國(初)中	150 735	10.0	9.1	12.3	10.0	13.6
高中(職)	321 689	21.4	20.0	23.7	22.7	23.7
大專及以上	874 590	58.2	60.3	53.0	57.6	51.8
15 歲以上跨縣市遷徙人口	**1 399 908**		**778 027**	**242 923**	**338 926**	**40 032**
按工作狀況及求學分		**100.0**	**100.0**	**100.0**	**100.0**	**100.0**
有工作	714 163	51.0	53.3	48.3	48.5	44.9
農業	7 009	0.5	0.1	1.1	0.8	2.0
工業	194 552	13.9	15.5	15.4	10.4	3.0
服務業	512 602	36.6	37.7	31.9	37.3	39.9
無工作	685 745	49.0	46.7	51.7	51.5	55.1
在求學	388 147	27.7	25.4	29.5	31.7	28.7
不在求學	297 598	21.3	21.3	22.1	19.9	26.3

註：1.本表資料不含透過行政院勞工委員會核准引進之外籍產業勞工、幫傭及看護工，計 379,800 人。

2.「跨縣市遷徙人口」係指 5 年前居住地與現住處所不同縣市及原非居住臺閩地區遷入者。

(四)人口遷徙方向多以鄰近、工商業較為繁榮之都會中心或周邊衛星城鎮為主。

按常住地與 5 年前居住地觀察各縣市遷徙人口之流向，以新竹市遷入率 14.7%最高，主要自新竹縣、新北市、臺北市及桃園縣遷入；澎湖縣 11.7%次之，主要自高雄市、臺南市及臺中市遷入；若觀察縣市間流動，較為明顯者為新北市有 3.3%自臺北市遷入，臺北市有 3.1%自新北市遷入，桃園縣有 2.7%自新北市遷入，新竹縣有 3.1%自新竹市遷入，嘉義市有 4.4%自嘉義縣遷入，澎湖縣有 3.1%自高雄市遷入，顯示遷徙者主要考量工作、教育、婚姻、居住品質及居住成本等因素，多以選擇鄰近、交通便利、工商業較為繁榮之都會中心或周邊衛星城鎮為遷徙目的地。

表 26　臺灣地區 5 歲以上常住人口 5 年前居住地及常住地之分布

民國 99 年底　　單位：%

常住地＼5年前居住地	總計		新北市(臺北縣)	臺北市	基隆市	新竹市	宜蘭縣	桃園縣	新竹縣	臺中市	苗栗縣	彰化縣
	人數(人)	百分比										
總計	**21 722 789**	**100.0**	**17.5**	**11.6**	**1.7**	**1.9**	**1.8**	**8.9**	**2.1**	**11.6**	**2.3**	**5.4**
新北市(臺北縣)	3 842 688	100.0	93.2	3.3	0.2	0.1	0.2	0.6	0.1	0.3	0.1	0.1
臺北市	2 527 654	100.0	3.1	90.8	0.2	0.1	0.3	0.8	0.2	0.8	0.2	0.3
基隆市	364 997	100.0	2.0	1.2	94.6	0.0	0.1	0.3	0.1	0.2	0.0	0.1
新竹市	439 001	100.0	1.9	1.6	0.2	85.3	0.2	1.6	2.1	1.2	1.0	0.5
宜蘭縣	399 905	100.0	2.4	1.2	0.3	0.1	92.8	0.7	0.1	0.4	0.1	0.1
桃園縣	2 024 044	100.0	2.7	1.5	0.2	0.2	0.2	90.8	0.4	0.6	0.3	0.3
新竹縣	473 622	100.0	1.1	0.8	0.1	3.1	0.1	1.3	89.9	0.7	0.7	0.3
臺中市	2 565 120	100.0	0.5	0.4	0.1	0.1	0.1	0.3	0.1	93.8	0.3	1.1
苗栗縣	492 788	100.0	0.6	0.3	0.0	0.7	0.1	0.7	0.4	0.8	94.4	0.3
彰化縣	1 141 458	100.0	0.3	0.2	0.0	0.0	0.0	0.1	0.0	0.9	0.1	97.0
南投縣	434 297	100.0	0.3	0.2	0.0	0.0	0.0	0.1	0.0	2.0	0.1	0.6
雲林縣	583 042	100.0	0.6	0.2	0.0	0.0	0.0	0.3	0.1	0.6	0.1	0.4
臺南市	1 746 041	100.0	0.4	0.3	0.0	0.1	0.0	0.3	0.1	0.5	0.1	0.3
高雄市	2 640 878	100.0	0.5	0.4	0.1	0.1	0.1	0.3	0.1	0.5	0.1	0.3
嘉義市	254 665	100.0	0.4	0.3	0.0	0.1	0.0	0.2	0.0	0.6	0.0	0.3
嘉義縣	466 486	100.0	0.9	0.4	0.1	0.1	0.1	0.4	0.1	0.9	0.1	0.6
屏東縣	761 295	100.0	0.3	0.2	0.0	0.0	0.0	0.3	0.0	0.4	0.1	0.2
澎湖縣	81 295	100.0	1.0	0.5	0.2	0.1	0.1	0.6	0.1	1.3	0.1	0.6
臺東縣	190 842	100.0	1.3	0.5	0.1	0.1	0.1	0.7	0.1	0.5	0.1	0.2
花蓮縣	292 671	100.0	1.8	1.0	0.2	0.1	0.6	0.8	0.1	0.6	0.1	0.2

常住地＼5年前居住地	南投縣	雲林縣	臺南市	高雄市	嘉義市	嘉義縣	屏東縣	澎湖縣	臺東縣	花蓮縣	其他地區
總計	**2.1**	**2.8**	**8.0**	**11.9**	**1.2**	**2.2**	**3.6**	**0.4**	**0.9**	**1.3**	**0.8**
新北市(臺北縣)	0.1	0.2	0.1	0.2	0.0	0.1	0.1	0.0	0.1	0.1	0.8
臺北市	0.1	0.1	0.3	0.5	0.1	0.1	0.1	0.0	0.1	0.1	1.4
基隆市	0.0	0.1	0.1	0.2	0.0	0.1	0.0	0.0	0.0	0.1	0.7
新竹市	0.2	0.2	0.6	0.9	0.1	0.2	0.3	0.0	0.1	0.2	1.5
宜蘭縣	0.0	0.1	0.2	0.3	0.0	0.1	0.1	0.0	0.1	0.3	0.6
桃園縣	0.1	0.2	0.3	0.4	0.1	0.2	0.2	0.0	0.1	0.2	1.0
新竹縣	0.1	0.1	0.2	0.4	0.0	0.1	0.1	0.0	0.0	0.1	0.7
臺中市	0.7	0.4	0.4	0.5	0.1	0.2	0.2	0.0	0.1	0.1	0.7
苗栗縣	0.1	0.1	0.1	0.2	0.0	0.1	0.1	0.0	0.0	0.0	0.8
彰化縣	0.2	0.2	0.2	0.2	0.0	0.1	0.1	0.0	0.0	0.0	0.4
南投縣	95.5	0.1	0.1	0.2	0.0	0.1	0.1	0.0	0.0	0.0	0.5
雲林縣	0.2	96.0	0.3	0.3	0.1	0.3	0.1	0.0	0.0	0.0	0.4
臺南市	0.1	0.2	94.9	1.3	0.1	0.3	0.3	0.0	0.1	0.1	0.6
高雄市	0.1	0.2	1.0	94.0	0.1	0.2	1.0	0.1	0.1	0.1	0.7
嘉義市	0.2	1.1	0.8	0.6	90.4	4.4	0.1	0.0	0.0	0.0	0.4
嘉義縣	0.2	0.8	0.8	0.8	1.8	91.2	0.2	0.0	0.1	0.0	0.6
屏東縣	0.1	0.1	0.5	1.9	0.1	0.1	95.2	0.0	0.1	0.1	0.4
澎湖縣	0.3	0.4	1.6	3.1	0.2	0.4	0.7	88.3	0.1	0.1	0.3
臺東縣	0.1	0.1	0.6	1.7	0.1	0.1	0.8	0.0	91.6	0.5	0.4
花蓮縣	0.1	0.1	0.3	0.8	0.1	0.1	0.3	0.0	0.6	91.0	0.8

註：1.本表資料不含透過行政院勞工委員會核准引進之外籍產業勞工、幫傭及看護工，計 379,800 人。

2.其他地區係指臺灣地區以外之地區。

八、通勤及通學概況

(一)臺北市活動人口較常住人口多 52 萬 5 千人；新北市活動人口則較常住人口少 50 萬 8 千人。

若以各縣市常住人口減去至外縣市通勤及通學人口，再加上外縣市至本縣市通勤及通學人口，定義為活動人口，99 年底臺灣地區以新北市活動人口 350 萬 2 千人為最多，臺北市活動人口 314 萬 5 千人居次，高雄市活動人口 274 萬 8 千人及臺中市活動人口 270 萬 8 千人再次。若觀察各縣市活動人口與常住人口情形，活動人口少於常住人口之縣市計 11 個，其中新北市因常住人口至外縣市活動者達 81 萬 4 千人，而來自外縣市之活動人口僅 30 萬 7 千人，致活動人口較常住人口少 50 萬 8 千人，差距最為明顯，基隆市少 5 萬 2 千人居次，新竹縣少 2 萬 7 千人居第 3；至於活動人口多於常住人口之縣市中，臺北市因至外縣市活動之常住人口僅 27 萬 7 千人，而來自外縣市之活動人口達 80 萬 2 千人，致活動人口較常住人口多 52 萬 5 千人居首，新竹市及臺南市分居第 2、3 位，分別多 8 萬 3 千人及 2 萬 7 千人。

表 27　臺灣地區各縣市活動人口

單位：人

	民國 99 年底					民國 89 年底				
	常住人口		活動人口		差異	常住人口		活動人口		差異
	(A)	至外縣市活動人口	(B)	來自外縣市活動人口	(B)-(A)	(C)	至外縣市活動人口	(D)	來自外縣市活動人口	(D)-(C)
新北市(臺北縣)	4 010 111	814 194	3 502 422	306 505	- 507 689	3 680 163	626 292	3 369 572	315 701	- 310 591
臺北市	2 619 615	277 291	3 144 754	802 430	525 139	2 590 587	229 063	3 013 121	651 597	422 534
基隆市	378 610	80 735	326 209	28 334	- 52 401	385 266	71 196	343 177	29 107	- 42 089
新竹市	464 534	44 601	547 116	127 183	82 582	385 009	34 250	444 359	93 600	59 350
宜蘭縣	417 860	8 501	416 860	7 501	- 1 000	441 241	32 274	418 211	9 244	- 23 030
桃園縣	2 123 919	159 189	2 107 199	142 469	- 16 720	1 742 033	126 655	1 775 866	160 488	33 833
新竹縣	503 089	91 262	476 030	64 203	- 27 059	439 674	74 115	424 735	59 176	- 14 939
臺中市	2 683 299	74 522	2 707 898	99 121	24 599	2 468 320	100 691	2 539 867	172 238	71 547
苗栗縣	516 201	50 777	491 634	26 210	- 24 567	526 245	63 879	483 095	20 729	- 43 150
彰化縣	1 198 566	56 240	1 177 596	35 270	- 20 970	1 236 894	97 888	1 178 585	39 579	- 58 309
南投縣	454 226	29 099	448 352	23 225	- 5 874	483 559	47 257	461 679	25 377	- 21 880
雲林縣	610 381	16 182	618 324	24 125	7 943	694 684	78 616	645 941	29 873	- 48 743
臺南市	1 815 045	42 222	1 841 644	68 821	26 599	1 827 721	65 806	1 841 040	79 125	13 319
高雄市	2 745 598	81 829	2 747 930	84 161	2 332	2 731 262	108 029	2 731 164	107 931	- 98
嘉義市	264 892	32 543	281 713	49 364	16 821	264 216	27 573	280 944	44 301	16 728
嘉義縣	485 423	54 610	473 659	42 846	- 11 764	548 554	66 697	517 313	35 456	- 31 241
屏東縣	791 825	53 332	766 123	27 630	- 25 702	868 334	72 860	824 739	29 265	- 43 595
澎湖縣	84 595	101	84 767	273	172	82 949	2 942	81 377	1 370	- 1 572
臺東縣	199 397	1 400	199 368	1 371	- 29	204 326	10 349	197 029	3 052	- 7 297
花蓮縣	305 792	1 569	307 671	3 448	1 879	324 856	17 783	313 610	6 537	- 11 246

註：1.本表資料不含透過行政院勞工委員會核准引進之外籍產業勞工、幫傭及看護工（89 年底計 301,078 人，99 年底計 379,800 人）。
2.「至外縣市活動人口」係指居住於該縣市而至其他縣市通勤或通學之人口。
3.「來自外縣市活動人口」係指居住於其他縣市而在該縣市通勤或通學之人口。
4.活動人口＝常住人口－至外縣市活動人口＋來自外縣市活動人口。

(二)新北市跨鄉鎮市區通勤工作人口 105 萬 9 千人最多，基隆市通勤率 58.8%最高。

99 年底臺灣地區 15 歲以上跨鄉鎮市區通勤工作人口計 462 萬 6 千人，占工作人口之 43.0%（簡稱通勤率），較 89 年增加 7.9 個百分點。若按縣市觀察，以新北市通勤工作人口 105 萬 9 千人最多，臺北市 64 萬 8 千人居次，高雄市 62 萬 4 千人居第 3；各縣市跨鄉鎮市區通勤率則以基隆市 58.8%最高，其次為新北市 54.6%，再其次為新竹縣及臺北市，分別為 52.4%及 51.9%；若觀察 10 年間通勤率之變動，除南投縣、臺東縣、雲林縣及澎湖縣外，各縣市通勤率均呈增加，其中增加達 10.0 個百分點及以上者為高雄市、臺北市、基隆市及嘉義市。

表 28　臺灣地區 15 歲以上跨鄉鎮市區通勤工作人口按地區別分

	民國 99 年底			民國 89 年底		
	工作人口(人) (A)	通勤工作人口(人) (B)	通勤率(%) (B)/(A)╳100	工作人口(人) (C)	通勤工作人口(人) (D)	通勤率(%) (D)/(C)╳100
總計	**10 759 197**	**4 626 466**	**43.0**	**10 124 826**	**3 554 801**	**35.1**
北部地區	**5 005 120**	**2 501 475**	**50.0**	**4 498 557**	**1 847 336**	**41.1**
新北市(臺北縣)	1 940 331	1 059 208	54.6	1 727 197	791 680	45.8
臺北市	1 249 306	647 976	51.9	1 204 382	498 704	41.4
基隆市	175 036	102 929	58.8	172 224	83 639	48.6
新竹市	218 165	84 038	38.5	172 565	49 371	28.6
宜蘭縣	196 131	71 330	36.4	195 297	63 807	32.7
桃園縣	998 867	416 928	41.7	816 345	267 280	32.7
新竹縣	227 284	119 066	52.4	210 547	92 855	44.1
中部地區	**2 577 516**	**892 762**	**34.6**	**2 497 056**	**738 177**	**29.6**
臺中市	1 272 867	508 361	39.9	1 118 996	345 809	30.9
苗栗縣	236 697	94 311	39.8	236 329	84 077	35.6
彰化縣	569 778	185 712	32.6	575 598	161 433	28.0
南投縣	215 702	43 683	20.3	225 697	53 538	23.7
雲林縣	282 472	60 695	21.5	340 436	93 320	27.4
南部地區	**2 949 885**	**1 185 961**	**40.2**	**2 889 623**	**918 534**	**31.8**
臺南市	885 896	351 173	39.6	842 758	263 456	31.3
高雄市	1 316 842	624 393	47.4	1 228 689	452 299	36.8
嘉義市	119 538	40 033	33.5	109 655	25 631	23.4
嘉義縣	221 079	60 989	27.6	270 301	63 079	23.3
屏東縣	369 730	106 424	28.8	400 686	107 468	26.8
澎湖縣	36 800	2 949	8.0	37 534	6 601	17.6
東部地區	**226 676**	**46 268**	**20.4**	**239 590**	**50 754**	**21.2**
臺東縣	92 670	9 094	9.8	98 295	14 534	14.8
花蓮縣	134 006	37 174	27.7	141 295	36 220	25.6

註：1.本表資料不含透過行政院勞工委員會核准引進之外籍產業勞工、幫傭及看護工（89 年底計 301,078 人，99 年底計 379,800 人）。
2.「通勤工作人口」係指工作地與常住地位於不同鄉鎮市區者。

圖 9　臺灣地區 15 歲以上跨鄉鎮市區通勤工作人口及通勤率

民國 99 年底

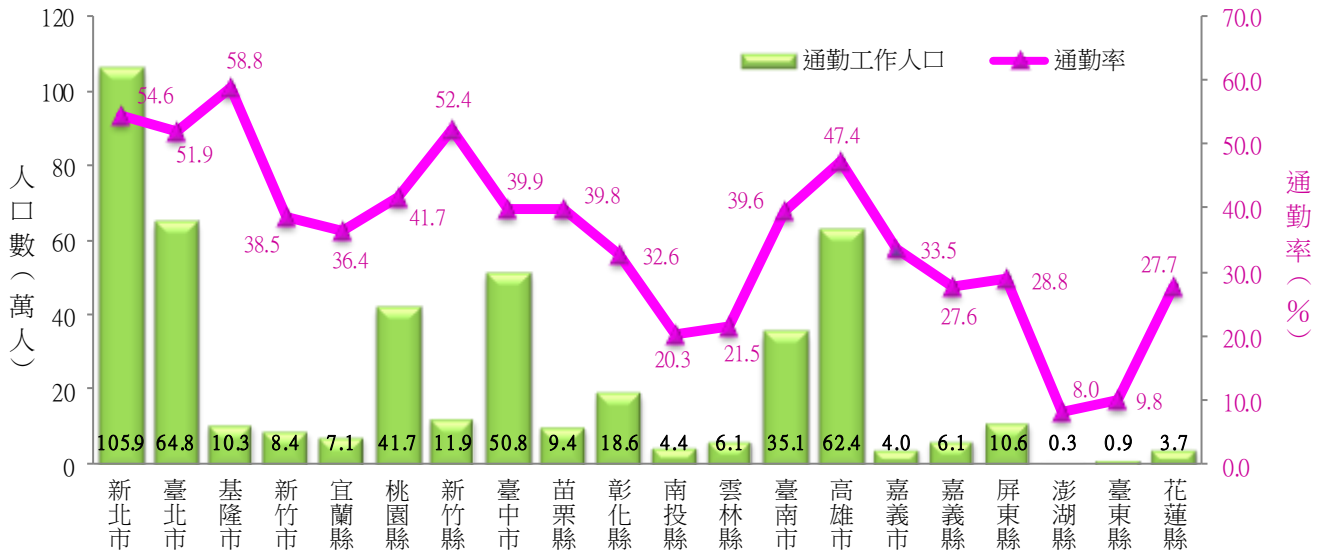

(三)25－34 歲跨鄉鎮市區通勤工作人口計 158 萬 8 千人，通勤率達 51.8%。

99 年底臺灣地區以 25－34 歲跨鄉鎮市區通勤工作人口最多，計 158 萬 8 千人，通勤率 51.8%，其次為 35－44 歲通勤者計 132 萬 3 千人，通勤率 46.0%，再其次為 45－54 歲通勤者計 99 萬 6 千人，通勤率 37.3%。若與 89 年比較，除 15－24 歲通勤率略降 2.9 個百分點外，其餘各年齡層通勤率均呈增加，其中以 55－64 歲及 35－44 歲者分別增加 13.5 及 12.8 個百分點最多。按教育程度觀察，大專及以上程度通勤工作人口計 262 萬 4 千人，通勤率 55.0%，為各教育程度之首，10 年間通勤率增加 5.7 個百分點；而國小及以下程度者通勤率 18.6%最低。按工作狀況觀察，通勤工作人口以從事服務業之 277 萬 7 千人最多，而通勤率則以從事工業者之 47.2%最高，10 年間增加 8.2 個百分點，高於從事服務業者之 6.1 個百分點。

表 29　臺灣地區 15 歲以上跨鄉鎮市區通勤工作人口按人口特性分

	民國 99 年底			民國 89 年底		
	通勤工作人口		通勤率(%)	通勤工作人口		通勤率(%)
	人數(人)	結構比(%)		人數(人)	結構比(%)	
總計	**4 626 466**	**100.0**	**43.0**	**3 554 801**	**100.0**	**35.1**
按年齡分						
15－24 歲	364 439	7.9	40.8	662 122	18.6	43.7
25－34 歲	1 588 116	34.3	51.8	1 246 813	35.1	43.6
35－44 歲	1 322 733	28.6	46.0	966 996	27.2	33.2
45－54 歲	996 242	21.5	37.3	528 434	14.9	28.2
55－64 歲	331 092	7.2	32.0	128 509	3.6	18.5
65 歲以上	23 844	0.5	10.9	21 927	0.6	7.9
按教育程度分						
國小及以下	147 493	3.2	18.6	289 223	8.1	16.1
國(初)中	437 018	9.4	27.9	488 624	13.7	27.5
高中(職)	1 417 466	30.6	39.1	1 330 455	37.4	36.8
大專及以上	2 624 489	56.7	55.0	1 446 499	40.7	49.3
按工作狀況分						
農業	33 105	0.7	6.2	38 896	1.1	4.5
工業	1 816 280	39.3	47.2	1 114 771	31.4	39.0
服務業	2 777 081	60.0	43.6	2 401 134	67.5	37.5

註：1.本表資料不含透過行政院勞工委員會核准引進之外籍產業勞工、幫傭及看護工（89 年底計 301,078 人，99 年底計 379,800 人）。
2.「通勤工作人口」係指工作地與常住地位於不同鄉鎮市區者。

(四)基隆市工作者之跨縣市工作率最高，達 39.2%，主要至臺北市及新北市工作。

觀察 99 年底臺灣地區 15 歲以上工作人口跨縣市工作情形，以北部地區各縣市較為普遍，常住於新北市、基隆市工作者中，分別有 27.9%、21.9%至臺北市工作；常住於臺北市、基隆市工作者中，則分別有 12.2%、15.0%至新北市工作；而常住於新竹縣工作者中，則有 25.5%至新竹市工作。至於中部及南部地區之都會區亦吸納較多來自其他縣市工作人口，中部地區多集中於臺中市，南部地區則集中於高雄市及臺南市。

表 30　臺灣地區 15 歲以上工作人口工作地及常住地之分布

民國 99 年底　　單位：%

常住地＼工作地	總計 人數(人)	總計 百分比	新北市(臺北縣)	臺北市	基隆市	新竹市	宜蘭縣	桃園縣	新竹縣	臺中市	苗栗縣	彰化縣
總計	**10 759 197**	**100.0**	**14.3**	**15.7**	**1.1**	**2.7**	**1.8**	**9.2**	**1.9**	**12.0**	**2.0**	**5.1**
新北市(臺北縣)	1 940 331	100.0	67.0	27.9	0.4	0.3	0.1	3.5	0.2	0.1	0.1	0.0
臺北市	1 249 306	100.0	12.2	83.9	0.4	0.4	0.1	2.2	0.2	0.1	0.1	0.0
基隆市	175 036	100.0	15.0	21.9	60.8	0.3	0.2	1.2	0.1	0.2	0.0	0.0
新竹市	218 165	100.0	0.6	1.5	0.0	84.2	-	1.5	9.9	0.3	1.8	0.0
宜蘭縣	196 131	100.0	1.1	1.5	0.1	0.0	96.7	0.1	0.0	0.1	0.0	-
桃園縣	998 867	100.0	4.8	4.7	0.1	0.9	0.0	87.7	1.4	0.1	0.1	0.0
新竹縣	227 284	100.0	0.7	1.1	0.0	25.5	0.0	3.7	67.5	0.2	1.2	0.0
臺中市	1 272 867	100.0	0.1	0.2	0.0	0.2	0.0	0.1	0.1	96.5	0.4	1.4
苗栗縣	236 697	100.0	0.3	0.4	0.0	9.1	0.0	0.6	2.7	4.3	82.4	0.1
彰化縣	569 778	100.0	0.1	0.1	-	0.1	-	0.0	0.0	5.2	0.0	92.7
南投縣	215 702	100.0	0.1	0.1	-	0.0	0.0	0.0	0.0	6.6	0.0	1.6
雲林縣	282 472	100.0	0.1	0.0	0.0	0.0	-	0.0	0.0	0.4	0.0	0.5
臺南市	885 896	100.0	0.1	0.1	0.0	0.0	-	0.0	0.0	0.1	0.0	0.0
高雄市	1 316 842	100.0	0.1	0.1	0.0	0.0	0.0	0.0	0.0	0.1	0.0	0.0
嘉義市	119 538	100.0	0.0	0.0	-	0.0	-	0.0	0.0	0.2	0.0	0.1
嘉義縣	221 079	100.0	0.1	0.0	-	0.0	0.0	0.0	0.0	0.1	0.0	0.1
屏東縣	369 730	100.0	0.0	0.0	0.0	0.0	-	0.0	0.0	0.0	0.0	0.0
澎湖縣	36 800	100.0	-	0.1	-	-	-	0.0	-	-	-	-
臺東縣	92 670	100.0	0.0	0.0	-	0.0	-	0.0	0.0	0.0	-	-
花蓮縣	134 006	100.0	0.2	0.1	-	0.0	0.1	0.1	0.0	0.0	0.0	0.0

常住地＼工作地	南投縣	雲林縣	臺南市	高雄市	嘉義市	嘉義縣	屏東縣	澎湖縣	臺東縣	花蓮縣	其他地區
總計	**2.0**	**2.7**	**8.4**	**12.3**	**1.1**	**2.0**	**3.2**	**0.3**	**0.9**	**1.3**	**0.1**
新北市(臺北縣)	0.0	0.0	0.0	0.1	0.0	0.0	0.0	0.0	0.0	0.0	0.1
臺北市	0.0	0.0	0.1	0.1	0.0	0.0	0.0	0.0	0.0	0.0	0.1
基隆市	0.0	0.0	0.0	0.1	0.0	0.0	0.0	-	0.0	0.0	0.1
新竹市	0.0	0.0	0.0	0.0	0.0	0.0	0.0	-	-	-	0.1
宜蘭縣	0.0	-	-	0.0	-	-	0.0	-	0.0	0.4	0.0
桃園縣	0.0	0.0	0.0	0.0	0.0	0.0	0.0	0.0	0.0	0.0	0.1
新竹縣	0.0	0.0	0.0	0.1	0.0	0.0	0.0	-	0.0	0.0	0.0
臺中市	0.6	0.1	0.1	0.1	0.0	0.0	0.0	0.0	0.0	0.0	0.0
苗栗縣	0.0	0.0	0.0	0.0	0.0	0.0	-	-	-	-	0.0
彰化縣	0.9	0.7	0.1	0.0	0.0	0.0	0.0	-	0.0	-	0.0
南投縣	90.6	0.7	0.0	0.0	0.0	0.1	0.0	-	0.0	0.0	0.0
雲林縣	0.2	96.8	0.1	0.0	0.6	1.2	0.0	-	0.0	-	-
臺南市	0.0	0.1	96.8	1.9	0.2	0.3	0.0	0.0	0.0	0.0	0.0
高雄市	0.0	0.0	2.4	95.8	0.0	0.1	1.2	0.0	0.0	0.0	0.0
嘉義市	0.1	1.7	1.7	0.1	78.1	18.0	0.0	-	-	-	-
嘉義縣	0.1	2.1	2.0	0.1	11.3	84.1	0.0	-	0.0	0.0	0.0
屏東縣	0.0	0.0	0.5	10.4	0.0	0.0	88.7	0.0	0.0	0.0	0.1
澎湖縣	-	-	0.0	0.1	-	0.0	-	99.8	-	-	0.0
臺東縣	-	-	0.0	0.1	0.0	-	0.2	-	99.3	0.2	0.0
花蓮縣	0.0	0.0	0.0	0.0	0.0	0.0	0.1	-	0.2	99.1	0.0

註：1.本表資料不含透過行政院勞工委員會核准引進之外籍產業勞工、幫傭及看護工，計 379,800 人。
2.其他地區係指臺灣地區以外之地區。

(五)跨鄉鎮市區通學人口計 151 萬 7 千人，每 3 位就學人口中即有 1 位跨鄉鎮市區就學。

99 年底臺灣地區 6 歲以上跨鄉鎮市區通學人口計 151 萬 7 千人，占就學人口之 34.0%（簡稱通學率），即每 3 位就學人口中即有 1 位跨鄉鎮市區就學，較 89 年之 24.3%為高。若按縣市觀察，通學人口數以新北市 31 萬 1 千人最多，臺北市 20 萬 8 千人次之，臺中市 20 萬 7 千人居第 3；通學率亦以新北市 40.7%、臺北市 39.2%位居前 2 名，其餘通學率超過 3 成 5 之縣市依序為基隆市 38.4%、臺中市 35.9%、臺南市 35.4%。若觀察 10 年間通學率之變動，各縣市均呈增加趨勢，其中以臺北市及基隆市均增加 14.4 個百分點最多，其次為新北市增加 13.7 個百分點，臺中市增加 11.0 個百分點居第 3。

表 31　臺灣地區 6 歲以上跨鄉鎮市區通學人口按地區別分

	民國 99 年底			民國 89 年底		
	就學人口(人) (A)	通學人口(人) (B)	通學率(%) (B)/(A)╳100	就學人口(人) (C)	通學人口(人) (D)	通學率(%) (D)/(C)╳100
總計	**4 469 469**	**1 517 418**	**34.0**	**4 651 658**	**1 130 161**	**24.3**
北部地區	**2 090 115**	**757 101**	**36.2**	**2 107 674**	**516 504**	**24.5**
新北市(臺北縣)	762 450	310 661	40.7	814 641	219 714	27.0
臺北市	531 095	208 037	39.2	548 100	135 996	24.8
基隆市	68 357	26 233	38.4	78 330	18 784	24.0
新竹市	105 427	23 331	22.1	92 471	19 652	21.3
宜蘭縣	77 612	23 757	30.6	90 703	20 671	22.8
桃園縣	443 145	132 583	29.9	393 004	81 401	20.7
新竹縣	102 029	32 499	31.9	90 425	20 286	22.4
中部地區	**1 094 331**	**344 943**	**31.5**	**1 150 267**	**270 276**	**23.5**
臺中市	575 409	206 635	35.9	559 532	139 274	24.9
苗栗縣	99 320	26 702	26.9	110 688	23 434	21.2
彰化縣	221 327	67 421	30.5	259 478	63 416	24.4
南投縣	85 176	16 619	19.5	92 707	16 274	17.6
雲林縣	113 099	27 566	24.4	127 862	27 878	21.8
南部地區	**1 186 486**	**394 181**	**33.2**	**1 291 147**	**327 554**	**25.4**
臺南市	346 837	122 913	35.4	387 021	103 270	26.7
高雄市	521 499	180 347	34.6	565 636	147 373	26.1
嘉義市	57 192	14 028	24.5	60 084	12 716	21.2
嘉義縣	94 081	30 359	32.3	98 523	27 098	27.5
屏東縣	152 138	45 222	29.7	166 357	35 982	21.6
澎湖縣	14 739	1 312	8.9	13 526	1 115	8.2
東部地區	**98 537**	**21 193**	**21.5**	**102 570**	**15 827**	**15.4**
臺東縣	36 727	4 648	12.7	34 979	2 879	8.2
花蓮縣	61 810	16 545	26.8	67 591	12 948	19.2

註：1.「就學人口」係指在求學且無工作之人口。
　　2.「通學人口」係指就學地與常住地位於不同鄉鎮市區者。

(六)跨鄉鎮市區通學人口以高中（職）計 65 萬 8 千人最多，10 年間通學率增加 18.0 個百分點亦最高。

按年齡觀察，99 年底臺灣地區以 18－24 歲跨鄉鎮市區通學人口計 65 萬 6 千人或占 43.2%最多，其次為 15－17 歲通學人口計 59 萬 2 千人或占 39.0%；15－34 歲各年齡層之通學率均超過 6 成，其中以 15－17 歲者之 64.6%最高，25－34 歲者 61.7%次之；至於 6－11 歲及 12－14 歲年齡層通學率則較低，分為 6.1%及 12.2%；若與 89 年比較，各年齡層之通學率均呈增加。按教育程度觀察，以高中（職）通學人口計 65 萬 8 千人最多，10 年間通學率由 52.8%提高至 70.8%，增加 18.0 個百分點亦最高；其次為大專及以上通學人口計 64 萬 7 千人，10 年間通學率增加 9.1 個百分點。

表 32　臺灣地區 6 歲以上跨鄉鎮市區通學人口按人口特性分

	民國 99 年底			民國 89 年底		
	通學人口		通學率(%)	通學人口		通學率(%)
	人數(人)	結構比(%)		人數(人)	結構比(%)	
總計	**1 517 418**	**100.0**	**34.0**	**1 130 161**	**100.0**	**24.3**
按年齡分						
6－11 歲	87 862	5.8	6.1	100 841	8.9	5.6
12－14 歲	110 054	7.3	12.2	100 228	8.9	10.7
15－17 歲	591 509	39.0	64.6	448 241	39.7	48.5
18－24 歲	656 130	43.2	60.1	451 653	40.0	50.4
25－34 歲	62 869	4.1	61.7	27 229	2.4	49.6
35 歲以上	8 994	0.6	47.6	1 969	0.2	7.7
按教育程度分						
國小及以下	93 786	6.2	6.1	111 504	9.9	5.7
國（初）中	118 996	7.8	13.0	108 557	9.6	11.8
高中（職）	657 839	43.4	70.8	520 369	46.0	52.8
大專及以上	646 797	42.6	59.2	389 731	34.5	50.1

註：「通學人口」係指就學地與常住地位於不同鄉鎮市區者。

(七)新北市就學人口跨縣市就學率 22.8%最高，主要至臺北市就學。

若觀察 6 歲以上就學人口跨縣市就學情形，99 年底臺灣地區跨縣市就學率以新北市 22.8%最高，主要至臺北市就學；嘉義縣 20.6%居次，主要至嘉義市就學；基隆市 17.9%居第 3，主要分至臺北市及新北市就學；而新竹縣 16.9%居第 4，主要至新竹市就學，其餘各縣市常住地與就學地為同縣市者均占 85%以上，其中澎湖縣、花蓮縣、臺東縣及宜蘭縣達 97%以上。

表 33　臺灣地區 6 歲以上就學人口就學地及常住地之分布

民國 99 年底　　單位：%

常住地＼就學地	總計 人數(人)	總計 百分比	新北市(臺北縣)	臺北市	基隆市	新竹市	宜蘭縣	桃園縣	新竹縣	臺中市	苗栗縣	彰化縣
總計	**4 469 469**	**100.0**	**14.7**	**13.8**	**1.6**	**2.6**	**1.8**	**9.8**	**2.2**	**13.0**	**2.3**	**4.9**
新北市(臺北縣)	762 450	100.0	77.2	17.4	1.1	0.3	0.2	2.2	0.1	0.6	0.1	0.1
臺北市	531 095	100.0	9.1	85.8	0.7	0.6	0.3	1.2	0.1	0.8	0.2	0.1
基隆市	68 357	100.0	5.0	9.3	82.1	0.3	0.4	0.8	0.2	0.8	0.1	0.1
新竹市	105 427	100.0	0.4	0.8	0.0	90.4	0.0	0.7	5.2	0.5	1.3	0.1
宜蘭縣	77 612	100.0	1.0	0.9	0.1	-	97.4	0.2	0.0	0.1	0.0	0.0
桃園縣	443 145	100.0	2.5	2.4	0.1	0.5	0.1	91.9	0.8	0.6	0.3	0.1
新竹縣	102 029	100.0	0.5	1.7	0.0	10.6	0.0	1.3	83.1	0.6	1.3	0.0
臺中市	575 409	100.0	0.2	0.5	0.0	0.1	0.0	0.2	0.0	94.9	0.7	0.9
苗栗縣	99 320	100.0	0.3	0.4	0.0	3.1	0.0	0.4	1.8	2.3	90.9	0.2
彰化縣	221 327	100.0	0.2	0.3	0.0	0.1	0.0	0.1	-	3.5	0.1	93.4
南投縣	85 176	100.0	0.1	0.2	-	0.0	-	0.0	0.0	5.7	0.1	2.4
雲林縣	113 099	100.0	0.1	0.3	-	0.0	-	0.1	0.0	0.6	0.0	0.4
臺南市	346 837	100.0	0.2	0.2	0.0	0.1	0.0	0.1	0.0	0.4	0.0	0.1
高雄市	521 499	100.0	0.2	0.3	0.0	0.1	0.0	0.1	0.0	0.4	0.0	0.0
嘉義市	57 192	100.0	0.2	0.4	-	0.0	0.1	0.1	-	0.6	-	0.1
嘉義縣	94 081	100.0	0.1	0.2	-	0.0	-	0.1	0.0	0.3	0.0	0.0
屏東縣	152 138	100.0	0.2	0.2	-	0.0	0.0	0.1	0.0	0.3	0.0	0.1
澎湖縣	14 739	100.0	0.1	-	-	-	-	-	-	0.0	-	-
臺東縣	36 727	100.0	0.0	0.2	-	0.0	-	0.0	0.0	0.1	-	-
花蓮縣	61 810	100.0	0.0	0.1	0.0	0.0	0.2	0.0	-	0.0	0.0	-

常住地＼就學地	南投縣	雲林縣	臺南市	高雄市	嘉義市	嘉義縣	屏東縣	澎湖縣	臺東縣	花蓮縣	其他地區
總計	**1.9**	**2.6**	**8.0**	**11.6**	**1.6**	**2.0**	**3.4**	**0.3**	**0.8**	**1.4**	**0.0**
新北市(臺北縣)	0.0	0.1	0.2	0.2	0.0	0.1	0.0	-	0.0	0.0	0.0
臺北市	0.0	0.1	0.3	0.4	0.0	0.1	0.1	0.0	0.0	0.1	0.0
基隆市	0.0	0.1	0.4	0.2	0.1	0.1	0.0	-	0.0	0.0	0.0
新竹市	0.1	0.1	0.2	0.2	0.0	0.0	0.0	-	0.0	0.0	-
宜蘭縣	-	0.0	0.0	0.0	0.0	0.0	0.1	-	-	0.1	-
桃園縣	0.0	0.1	0.3	0.2	0.0	0.1	0.1	0.0	0.0	0.0	0.0
新竹縣	0.0	0.1	0.3	0.3	0.0	0.0	0.1	0.0	-	-	0.0
臺中市	1.1	0.3	0.4	0.4	0.1	0.1	0.1	-	0.0	0.0	0.0
苗栗縣	0.1	0.1	0.2	0.1	0.0	0.0	0.1	-	-	-	-
彰化縣	0.6	0.7	0.4	0.3	0.1	0.1	0.1	-	0.0	0.0	-
南投縣	89.6	1.0	0.3	0.2	0.1	0.1	0.0	-	0.0	0.0	0.0
雲林縣	0.1	93.8	0.3	0.2	1.5	2.4	0.1	-	-	-	-
臺南市	0.0	0.1	95.9	1.8	0.3	0.5	0.1	0.0	0.0	0.0	0.0
高雄市	0.0	0.0	2.1	94.9	0.1	0.1	1.4	0.0	0.0	0.0	-
嘉義市	0.0	0.4	1.2	0.3	88.9	7.6	0.1	-	-	-	-
嘉義縣	-	1.0	2.9	0.4	15.6	79.4	0.0	0.0	-	0.0	-
屏東縣	0.0	0.0	0.6	5.9	0.0	0.1	92.4	0.0	0.0	0.0	0.0
澎湖縣	-	-	0.1	0.1	-	-	-	99.7	0.0	-	-
臺東縣	-	-	0.0	0.3	-	0.0	0.4	-	97.9	1.0	-
花蓮縣	-	0.0	0.0	0.1	-	0.0	-	-	0.0	99.4	-

註：1.「就學人口」係指在求學且無工作之人口。

2.其他地區係指臺灣地區以外之地區。

(八)嘉義縣高中（職）就學人口跨縣市就學率 57.0%最高，主要至嘉義市就學。

若觀察高中(職)就學人口跨縣市就學情形，99 年底臺灣地區跨縣市就學率以嘉義縣 57.0%最高，主要至嘉義市就學；新北市 39.7%居次，主要至臺北市就學；新竹縣 39.6%居第 3，主要至新竹市就學，其餘各縣市常住地與就學地為同縣市者均占 75%以上。

表 34　臺灣地區高中（職）就學人口就學地及常住地之分布

民國 99 年底　　單位：%

常住地＼就學地	總計 人數(人)	總計 百分比	新北市(臺北縣)	臺北市	基隆市	新竹市	宜蘭縣	桃園縣	新竹縣	臺中市	苗栗縣	彰化縣
總計	**928 647**	**100.0**	**12.2**	**14.5**	**1.9**	**2.4**	**2.0**	**9.8**	**1.9**	**13.0**	**2.5**	**5.0**
新北市(臺北縣)	159 846	100.0	60.3	33.8	2.9	0.1	0.1	2.7	0.1	-	0.0	-
臺北市	91 378	100.0	13.3	83.9	2.0	0.1	0.3	0.3	0.1	-	0.1	-
基隆市	15 337	100.0	7.7	16.5	75.2	0.0	0.1	0.5	-	-	-	-
新竹市	17 659	100.0	0.1	0.4	-	77.8	-	0.5	16.2	0.1	4.4	0.3
宜蘭縣	18 735	100.0	1.7	0.5	-	-	97.5	-	-	-	-	-
桃園縣	90 956	100.0	2.9	1.6	0.1	0.1	0.1	94.4	0.7	-	0.1	-
新竹縣	21 013	100.0	0.5	0.2	-	32.9	-	3.0	60.4	0.1	2.9	-
臺中市	122 235	100.0	-	-	-	0.0	-	-	0.1	93.9	2.2	0.4
苗栗縣	23 159	100.0	0.2	0.2	-	7.1	-	0.4	4.2	4.5	83.2	0.0
彰化縣	48 017	100.0	-	-	-	0.0	-	-	-	4.6	0.0	92.3
南投縣	21 756	100.0	-	-	-	0.0	-	-	-	12.2	0.1	6.5
雲林縣	23 294	100.0	-	-	-	0.0	-	-	0.0	0.3	0.1	1.1
臺南市	73 228	100.0	-	-	-	-	-	-	-	-	-	-
高雄市	110 945	100.0	-	-	-	-	-	-	-	-	-	-
嘉義市	15 469	100.0	-	-	-	-	-	-	-	-	-	-
嘉義縣	19 101	100.0	-	-	-	-	-	-	-	-	-	-
屏東縣	33 303	100.0	-	-	-	-	-	-	-	-	-	-
澎湖縣	3 393	100.0	-	-	-	-	-	-	-	-	-	-
臺東縣	7 563	100.0	-	-	-	-	-	-	-	-	-	-
花蓮縣	12 260	100.0	-	-	-	-	0.3	-	-	-	-	-

常住地＼就學地	南投縣	雲林縣	臺南市	高雄市	嘉義市	嘉義縣	屏東縣	澎湖縣	臺東縣	花蓮縣
總計	**2.3**	**2.4**	**8.0**	**12.2**	**2.6**	**1.4**	**3.2**	**0.4**	**0.8**	**1.3**
新北市(臺北縣)	-	-	-	-	-	-	-	-	-	-
臺北市	-	-	-	-	-	-	-	-	-	-
基隆市	-	-	-	-	-	-	-	-	-	-
新竹市	-	0.1	-	-	-	-	-	-	-	-
宜蘭縣	-	-	-	-	-	-	-	-	-	0.3
桃園縣	-	-	-	-	-	-	-	-	-	-
新竹縣	0.0	0.0	-	-	-	-	-	-	-	-
臺中市	3.1	0.2	-	-	0.1	0.1	-	-	-	-
苗栗縣	0.1	0.1	-	-	-	-	-	-	-	-
彰化縣	1.1	1.6	0.1	-	0.2	0.0	-	-	-	-
南投縣	77.7	2.8	0.3	-	0.2	0.1	-	-	-	-
雲林縣	0.3	84.3	0.2	-	6.1	7.6	-	-	-	-
臺南市	-	0.0	96.1	2.0	0.8	1.1	-	-	-	-
高雄市	-	-	2.2	96.6	-	0.0	1.2	-	-	-
嘉義市	-	0.8	1.9	0.2	82.8	14.4	-	-	-	-
嘉義縣	-	2.3	7.1	0.2	47.4	43.0	-	-	-	-
屏東縣	-	-	0.2	14.7	-	-	85.1	-	-	-
澎湖縣	-	-	-	-	-	-	-	100.0	-	-
臺東縣	-	-	-	-	-	-	-	-	99.0	1.0
花蓮縣	-	-	-	-	-	-	-	-	-	99.7

註：1.「就學人口」係指在求學且無工作之人口。
　　2.其他地區係指臺灣地區以外之地區。

(九)大專及以上就學人口跨地區就學率以中部地區 10.8%最高。

若觀察大專及以上就學人口跨地區就學情形，99 年底臺灣地區跨地區就學率以中部地區 10.8%最高，其次為北部地區 6.3%，南部地區為 5.4%，東部地區 4.0%最低；若與 89 年比較，除北部地區跨地區就學率略增 0.6 個百分點外，其他地區均呈減少，其中以東部地區 10 年間減少 9.1 個百分點最多，中部地區亦減少 6.1 個百分點。

表 35　臺灣地區大專及以上就學人口就學地及常住地分布

單位：%

常住地＼就學地	總計		北部地區	中部地區	南部地區	東部地區	其他地區
	人數(人)	百分比					
民國 99 年底							
總計	**1 092 624**	**100.0**	**52.4**	**19.7**	**26.2**	**1.7**	**0.0**
北部地區	590 119	100.0	93.7	3.7	2.5	0.1	0.0
中部地區	209 508	100.0	5.6	89.2	5.2	0.1	0.0
南部地區	275 154	100.0	2.8	2.5	94.6	0.2	0.0
東部地區	17 843	100.0	1.7	0.4	2.0	96.0	-
民國 89 年底							
總計	**778 455**	**100.0**	**50.7**	**20.3**	**27.0**	**2.1**	**0.0**
北部地區	391 782	100.0	94.3	3.7	1.7	0.3	0.0
中部地區	159 022	100.0	10.6	83.1	6.2	0.1	0.0
南部地區	211 074	100.0	3.2	5.2	91.4	0.1	0.0
東部地區	16 577	100.0	9.2	1.8	2.2	86.9	0.0

註：1.「就學人口」係指在求學且無工作之人口。
2.其他地區係指臺灣地區以外之地區。

九、長期照護需求概況

(一)需長期照護者計 47 萬 5 千人，其中 65 歲以上老年人口占 65.4%。

99 年底常住人口中需長期照護者計 47 萬 5 千人或占 2.1%，其中 65 歲以上者計 31 萬 1 千人，占需長期照護者之 65.4%，45－64 歲者計 10 萬 3 千人，亦占 21.7%，未滿 15 歲者僅 9 千人或占 1.9%。比較 10 年間之變動，需長期照護者計增加 13 萬 7 千人，增幅為 40.4%，其中 65 歲以上人口增加 12 萬 8 千人，占長期照護增加人數之 93.8%，增幅達 70.4%。若觀察其居住型態，居住於一般家戶者計 40 萬 8 千人，10 年間增加 9 萬 5 千人，其中居住於核心家戶、主幹家戶或其他家戶者分別為 15 萬 5 千人、15 萬人與 6 萬 4 千人，10 年間各增加 3 萬 6 千人、4 萬人與 2 萬 1 千人，居住於單人家戶者計 3 萬 9 千人，10 年間減少 1 千人；而居住於養護機構及其他處所者計 6 萬 7 千人，10 年間計增加 4 萬 2 千人。

表 36　常住人口長期照護需求者概況

單位：相對人次

	需長期照護人口		每百位需長期照護人口有下列活動障礙項目之相對人次						
	人數(人)	結構比(%)	吃飯	上下床	更換衣服	上廁所	洗澡	在室內外走動	家事活動能力
				民國 99 年底					
總計	**475 282**	**100.0**	**39.6**	**58.8**	**53.5**	**58.0**	**68.0**	**71.5**	**88.8**
按年齡分									
未滿 15 歲	9 091	1.9	62.9	70.5	77.2	74.9	87.3	67.6	92.2
15－44 歲	52 409	11.0	56.9	63.1	66.9	65.9	72.9	69.7	93.7
45－64 歲	102 992	21.7	52.4	65.8	63.6	63.2	71.8	74.7	91.1
65 歲以上	310 790	65.4	31.7	55.5	47.2	54.4	65.3	70.9	87.1
按居住型態分									
一般家戶	407 794	85.8	38.3	56.7	50.9	55.9	65.1	70.8	88.1
核心家戶	154 893	32.6	44.0	61.1	56.0	60.1	68.6	73.1	89.2
主幹家戶	149 857	31.5	35.4	56.0	48.8	54.6	64.7	70.6	87.2
單人家戶	39 229	8.3	32.0	45.3	40.4	44.7	51.3	64.3	86.3
其他家戶	63 815	13.4	35.0	54.9	50.1	55.5	66.0	69.6	88.8
養護機構及其他	67 488	14.2	47.3	71.4	69.2	71.0	85.2	75.9	92.9
按戶內人口數分									
1 人	39 229	8.3	32.0	45.3	40.4	44.7	51.3	64.3	86.3
2 人	92 738	19.5	35.3	54.6	47.7	53.7	62.9	70.4	87.6
3 人	85 083	17.9	39.9	58.2	52.9	57.6	66.7	71.9	89.0
4 人	70 251	14.8	42.8	61.3	56.3	60.4	69.5	73.5	88.3
5 人	50 933	10.7	40.2	59.0	52.8	57.8	67.5	71.1	89.1
6 人以上	137 048	28.8	42.5	64.6	60.5	63.9	76.3	73.3	90.4
				民國 89 年底					
總計	**338 417**	**100.0**	**30.9**	**38.8**	**45.7**	**41.4**	**41.5**	**45.5**	**65.8**
按年齡分									
未滿 15 歲	19 173	5.7	40.3	36.5	51.0	44.1	42.5	35.8	51.7
15－44 歲	66 237	19.6	27.7	29.8	40.7	34.3	37.0	37.5	68.8
45－64 歲	70 656	20.9	26.9	34.2	41.4	36.2	38.7	43.8	67.6
65 歲以上	182 351	53.9	32.6	44.1	48.6	45.7	44.1	50.1	65.4
按居住型態分									
一般家戶	312 680	92.4	30.2	38.2	44.9	40.7	39.8	45.1	64.6
核心家戶	119 388	35.3	29.7	35.9	44.0	39.0	39.1	44.0	64.3
主幹家戶	110 031	32.5	31.2	40.6	46.7	42.8	41.4	46.1	64.1
單人家戶	40 451	12.0	26.2	33.7	38.4	35.2	35.0	45.7	69.0
其他家戶	42 810	12.7	33.2	42.4	48.6	44.9	41.9	45.3	63.0
養護機構及其他	25 737	7.6	38.7	46.4	55.5	50.1	62.5	49.8	79.4
按戶內人口數分									
1 人	40 451	12.0	26.2	33.7	38.4	35.2	35.0	45.7	69.0
2 人	53 570	15.8	27.5	36.9	42.3	38.8	38.4	47.0	66.2
3 人	50 281	14.9	30.1	38.1	45.0	40.5	40.4	45.7	65.4
4 人	48 804	14.4	30.8	37.4	45.1	40.5	40.0	44.7	63.7
5 人	42 488	12.6	31.8	39.1	46.7	42.2	41.2	44.3	63.8
6 人以上	102 823	30.4	34.5	42.7	50.4	45.7	47.0	45.5	66.2

註：1.長期照護需求係指因生病、受傷、衰老而有表列之活動障礙，且需他人幫忙長達 6 個月以上者（89 年底資料為需他人幫忙長達 3 個月以上者）。
2.活動障礙項目可能為一種以上，本表係指有該項活動障礙之長期照護人口占需長期照護總人口之相對人次。
3.核心家戶：係指由「夫婦」、「夫婦及未婚子女」或「夫（或婦）及未婚子女」所組成之家戶。
主幹家戶：係指由「祖父母、父母及未婚子女」、「夫婦及已婚子女」或「祖父母及未婚孫子女」所組成之家戶。
其他家戶：係指無法歸類於「核心家戶」、「主幹家戶」及「單人家戶」之有親屬關係成員組成之家戶，或戶長與無親屬關係之受僱人或寄居(籍)人所組成之家戶均屬之。

(二)10 年間每百位老年人口中需長期照護者由 9.7 人增加至 12.7 人。

99 年底需長期照護之 65 歲以上老年人口計 31 萬 1 千人，10 年間每百位老年人口中需長期照護者由 9.7 人增加至 12.7 人。按居住型態觀察，需長期照護老年人口中，居住於養護機構及其他處所者計 4 萬 8 千人或占 15.5%；居住於一般家戶者計 26 萬 2 千人或占 84.5%；比較 10 年間之變動，居住於養護機構及其他處所者之比重明顯增加，較 89 年增加 7.8 個百分點。居住於一般家戶之老年人口，每百位有 11 人需長期照護，而居住於養護機構者，則每百位達 72.3 人需長期照護，較 89 年之 38.6 人明顯增加。按年齡觀察，65－69 歲者每百位有 4.8 人需長期照護，之後隨年齡增長而逐漸增加，80 歲以上者每百位有 28 人需長期照護。

表 37　65 歲以上常住人口長期照護需求者概況

單位：相對人次

	65歲以上常住人口數(人)(A)	65 歲以上需長期照護人口									
		人數(人)(B)	結構比(%)	占65歲以上常住人口比率(%)(B)/(A)×100	每百位需長期照護人口有下列活動障礙項目之相對人次						
					吃飯	上下床	更換衣服	上廁所	洗澡	在室內外走動	家事活動能力
				民國 99 年底							
總計	**2 444 760**	**310 790**	**100.0**	**12.7**	**31.7**	**55.5**	**47.2**	**54.4**	**65.3**	**70.9**	**87.1**
按年齡分											
65-69 歲	722 238	34 653	11.1	4.8	39.0	59.5	51.7	56.8	67.5	72.6	87.2
70-74 歲	639 462	47 891	15.4	7.5	31.4	55.7	45.5	51.6	63.1	70.6	86.0
75-79 歲	490 590	62 444	20.1	12.7	28.1	54.7	43.9	52.5	62.9	71.4	86.2
80 歲以上	592 470	165 802	53.3	28.0	31.6	54.9	48.1	55.5	66.3	70.4	87.8
按居住型態分											
一般家戶	2 377 956	262 466	84.5	11.0	28.5	51.2	42.5	50.2	60.5	68.8	86.1
核心家戶	835 950	73 360	23.6	8.8	28.6	53.2	43.0	51.2	61.5	70.7	86.0
主幹家戶	925 397	115 912	37.3	12.5	29.7	52.7	43.8	51.6	62.1	69.6	86.0
單人家戶	350 264	26 115	8.4	7.5	21.5	36.3	30.2	35.9	43.7	59.8	83.8
其他家戶	266 345	47 079	15.1	17.7	29.3	52.6	45.1	53.0	64.1	68.9	87.6
養護機構及其他	66 804	48 324	15.5	72.3	49.1	78.7	73.1	77.8	91.4	82.4	92.8
按戶內人口數分											
1 人	350 264	26 115	8.4	7.5	21.5	36.3	30.2	35.9	43.7	59.8	83.8
2 人	692 886	66 543	21.4	9.6	26.5	49.7	40.9	48.6	58.9	68.5	86.0
3 人	406 903	52 523	16.9	12.9	30.5	53.5	44.7	52.6	63.3	69.9	87.3
4 人	293 995	39 121	12.6	13.3	31.1	54.4	46.3	53.2	64.1	71.0	85.4
5 人	249 404	31 813	10.2	12.8	29.8	53.5	44.3	51.9	62.9	69.8	87.0
6 人以上	451 308	94 675	30.5	21.0	39.7	67.0	59.2	66.0	78.1	76.6	89.5
				民國 89 年底							
總計	**1 886 648**	**182 351**	**100.0**	**9.7**	**32.6**	**44.1**	**48.6**	**45.7**	**44.1**	**50.1**	**65.4**
按年齡分											
65-69 歲	653 716	31 372	17.2	4.8	29.6	40.6	45.8	41.9	41.2	48.3	64.2
70-74 歲	572 091	41 592	22.8	7.3	30.5	42.0	46.4	43.3	42.3	50.4	65.5
75-79 歲	369 018	42 559	23.3	11.5	32.0	43.9	48.0	45.4	43.9	50.5	65.4
80 歲以上	291 823	66 828	36.6	22.9	35.6	47.3	51.6	49.1	46.7	50.5	66.0
按居住型態分											
一般家戶	1 850 459	168 382	92.3	9.1	31.1	42.6	46.9	44.0	41.7	48.7	64.3
核心家戶	599 998	41 773	22.9	7.0	29.6	41.2	45.8	42.4	41.2	49.9	63.7
主幹家戶	742 793	74 428	40.8	10.0	32.1	43.9	48.5	45.5	43.0	48.4	64.1
單人家戶	299 328	25 083	13.8	8.4	26.8	36.0	39.0	36.9	35.8	48.2	67.6
其他家戶	208 340	27 098	14.9	13.0	34.7	47.0	51.5	48.9	44.6	48.2	63.0
養護機構及其他	36 189	13 969	7.7	38.6	50.0	63.0	68.7	66.3	72.4	66.5	78.7
按戶內人口數分											
1 人	299 328	25 083	13.8	8.4	26.8	36.0	39.0	36.9	35.8	48.2	67.6
2 人	468 578	35 188	19.3	7.5	28.1	39.6	43.7	40.8	39.3	49.2	64.8
3 人	284 321	25 273	13.9	8.9	31.6	43.5	47.9	45.0	43.0	49.9	64.3
4 人	205 218	19 954	10.9	9.7	32.6	44.1	48.8	45.8	44.1	49.7	64.7
5 人	185 589	19 726	10.8	10.6	32.5	44.2	48.7	45.7	43.6	48.8	65.0
6 人以上	443 614	57 127	31.3	12.9	38.3	50.7	55.9	52.8	51.3	52.2	65.8

註：1.長期照護需求係指因生病、受傷、衰老而有表列之活動障礙，且需他人幫忙長達 6 個月以上者（89 年底資料為需他人幫忙長達 3 個月以上者）。
2.活動障礙項目可能為一種以上，本表係指有該項活動障礙之長期照護人口占需長期照護總人口之相對人次。
3.核心家戶：係指由「夫婦」、「夫婦及未婚子女」或「夫（或婦）及未婚子女」所組成之家戶。
主幹家戶：係指由「祖父母、父母及未婚子女」、「夫婦及已婚子女」或「祖父母及未婚孫子女」所組成之家戶。
其他家戶：係指無法歸類於「核心家戶」、「主幹家戶」及「單人家戶」之有親屬關係成員組成之家戶，或戶長與無親屬關係之受僱人或寄居(籍)人所組成之家戶均屬之。

(三)需長期照護老年人口中，有子女者占 93.7%，其中 53.2%與子女居住於同一處所；無子女者則占 6.3%。

觀察需長期照護老年人口與現有子女之居住情形，有子女者計 29 萬 1 千人或占 93.7%，其中與子女居住於同一處所者計 15 萬 5 千人，占有子女者之 53.2%，未與子女同住者則占 46.9%；無子女者計 1 萬 9 千人或占 6.3%。就地區別觀察，需長期照護老年人口無子女之比率以東部地區占 14.2%最高，北部、中部及南部地區則分占 5.6%、6.3%及 6.1%，金馬地區 2.7%最低；有子女者與子女同住率則以南部地區 50.2%最低，其他地區均介於 53.3%至 55.0%之間。

表 38　65 歲以上常住人口長期照護需求者與現有子女之居住概況

民國 99 年底　　單位：%

	總計		有子女者（按與其居住距離最近的子女之居住地點分）						無子女者
	人數(人)	結構比		合計	同一居住處所	同一縣市不同居住處所	其他縣市	中國大陸(含港澳)及其他	
總計 人數(人)	**310 790**	**-**	**291 300**	**-**	**154 859**	**94 952**	**38 695**	**2 794**	**19 490**
總計 百分比	**-**	**100.0**	**93.7**	**100.0**	**53.2**	**32.6**	**13.3**	**1.0**	**6.3**
臺灣地區	**309 837**	**99.7**	**93.7**	**100.0**	**53.2**	**32.6**	**13.3**	**1.0**	**6.3**
北部地區	118 146	38.0	94.4	100.0	54.2	33.1	11.1	1.6	5.6
中部地區	84 010	27.0	93.7	100.0	55.0	30.4	14.1	0.5	6.3
南部地區	96 582	31.1	93.9	100.0	50.2	34.7	14.7	0.5	6.1
東部地區	11 099	3.6	85.8	100.0	54.2	25.1	19.1	1.6	14.2
金馬地區	**953**	**0.3**	**97.3**	**100.0**	**53.3**	**31.5**	**14.9**	**0.3**	**2.7**

十、身心障礙人口概況

(一)身心障礙常住人口計 104 萬 5 千人，以肢體障礙者占 35.7%最多。

99 年底臺閩地區身心障礙常住人口計 104 萬 5 千人，占常住人口之 4.6%，按障礙類別觀察，以肢體障礙者最多，計 37 萬 3 千人或占 35.7%，重要器官失去功能者計 11 萬 6 千人或占 11.1%居次，聽覺機能障礙者計 11 萬 4 千人或占 11.0%居第 3，其餘依序為慢性精神病患者 10.5%、多重障礙者 10.1%、智能障礙者 9.1%、視覺障礙者 5.1%。若依縣市別觀察，身心障礙者人數較多之縣市依序為新北市 13 萬人或占 12.4%、高雄市 12 萬人或占 11.5%、臺中市 11 萬 1 千人或占 10.6%、臺北市 10 萬 9 千人或占 10.5%、臺南市 8 萬 9 千人或占 8.5%。觀察各縣市身心障礙人口占常住人口比率，以連江縣 1.7%最低，新北市 3.2%及新竹市 3.3%次低；而以花蓮縣 8.3%最高，雲林縣 8.1%次之。

表 39　身心障礙常住人口之地區分布

民國 99 年底　　單位：%

	常住人口數(人) (A)	身心障礙常住人口				障礙類別										
		人數(人) (B)	占常住人口比率(%) (B)/(A)×100	結構比	百分比	視覺障礙	聽覺機能障礙	聲音或語言機能障礙	肢體障礙	智能障礙	重要器官失去功能	失智症	自閉症	慢性精神病患	多重障礙	其他障礙
總計 人數(人)	**22 744 066**	**1 044 700**	**-**	**-**	**-**	**53 754**	**114 419**	**12 868**	**372 880**	**95 350**	**116 119**	**31 647**	**10 015**	**110 108**	**105 521**	**22 019**
總計 百分比	**-**	**-**	**4.6**	**100.0**	**100.0**	**5.1**	**11.0**	**1.2**	**35.7**	**9.1**	**11.1**	**3.0**	**1.0**	**10.5**	**10.1**	**2.1**
臺灣地區	**22 672 978**	**1 040 958**	**4.6**	**99.6**	**100.0**	**5.1**	**10.9**	**1.2**	**35.7**	**9.1**	**11.1**	**3.0**	**1.0**	**10.6**	**10.1**	**2.1**
北部地區	**10 517 738**	**400 290**	**3.8**	**38.3**	**100.0**	**4.8**	**11.7**	**1.1**	**31.3**	**8.8**	**10.8**	**3.6**	**1.7**	**13.0**	**10.9**	**2.3**
新北市(臺北縣)	4 010 111	129 633	3.2	12.4	100.0	4.2	10.7	1.3	30.7	8.6	9.0	2.3	2.0	20.4	8.0	2.8
臺北市	2 619 615	109 273	4.2	10.5	100.0	5.7	12.5	0.8	27.3	6.7	12.8	6.0	2.4	10.1	13.3	2.3
基隆市	378 610	18 927	5.0	1.8	100.0	5.6	10.9	1.0	33.3	8.0	14.1	2.8	0.9	10.5	10.4	2.3
新竹市	464 534	15 538	3.3	1.5	100.0	4.8	13.5	0.8	34.5	9.1	10.9	3.8	1.4	8.3	11.2	1.7
宜蘭縣	417 860	31 369	7.5	3.0	100.0	5.1	10.1	1.1	37.9	9.0	9.9	3.7	0.4	9.6	11.5	1.8
桃園縣	2 123 919	76 397	3.6	7.3	100.0	4.1	12.7	1.3	33.0	11.4	10.6	2.9	1.0	8.6	12.5	1.9
新竹縣	503 089	19 153	3.8	1.8	100.0	4.6	12.8	0.9	35.4	10.7	10.7	2.4	0.8	8.6	11.0	2.2
中部地區	**5 462 673**	**286 219**	**5.2**	**27.4**	**100.0**	**5.4**	**11.9**	**1.3**	**37.1**	**10.0**	**10.6**	**2.6**	**0.5**	**8.4**	**10.3**	**2.1**
臺中市	2 683 299	110 682	4.1	10.6	100.0	4.7	11.6	1.1	35.2	10.4	12.2	2.5	0.9	8.6	10.6	2.3
臺中市	1 133 174	40 091	3.5	3.8	100.0	5.2	11.3	1.2	33.2	8.1	13.6	3.4	1.7	9.2	10.2	2.8
臺中縣	1 550 125	70 591	4.6	6.8	100.0	4.5	11.7	1.1	36.2	11.7	11.4	1.9	0.4	8.3	10.7	2.0
苗栗縣	516 201	32 010	6.2	3.1	100.0	3.7	13.6	1.1	37.7	9.9	9.1	1.5	0.3	7.8	14.0	1.4
彰化縣	1 198 566	61 431	5.1	5.9	100.0	5.8	11.6	1.4	37.0	11.0	9.9	2.5	0.3	8.7	9.5	2.2
南投縣	454 226	32 495	7.2	3.1	100.0	4.5	14.5	1.4	35.9	8.6	9.7	3.1	0.2	10.1	9.9	2.1
雲林縣	610 381	49 601	8.1	4.7	100.0	8.1	9.9	1.7	41.8	8.7	9.4	3.3	0.2	6.5	8.5	1.8
南部地區	**6 187 378**	**314 691**	**5.1**	**30.1**	**100.0**	**5.5**	**9.5**	**1.3**	**39.3**	**9.0**	**12.4**	**2.7**	**0.6**	**8.8**	**9.0**	**2.0**
臺南市	1 815 045	89 064	4.9	8.5	100.0	6.0	10.4	1.2	38.6	9.7	12.1	2.9	0.3	7.4	9.5	1.8
臺南市	780 608	31 983	4.1	3.1	100.0	4.5	10.7	0.9	35.7	10.3	13.8	3.0	0.5	7.4	11.1	2.1
臺南縣	1 034 437	57 081	5.5	5.5	100.0	6.9	10.2	1.4	40.2	9.4	11.2	2.8	0.2	7.4	8.7	1.6
高雄市	2 745 598	120 420	4.4	11.5	100.0	5.1	9.0	1.5	38.4	8.1	13.6	2.6	1.0	9.8	8.5	2.3
高雄市	1 499 911	64 848	4.3	6.2	100.0	5.3	9.2	1.6	36.3	7.7	14.6	2.8	1.5	9.5	9.0	2.6
高雄縣	1 245 687	55 572	4.5	5.3	100.0	4.9	8.8	1.4	40.8	8.6	12.5	2.3	0.6	10.3	8.1	1.9
嘉義市	264 892	15 269	5.8	1.5	100.0	4.3	10.2	0.9	32.9	8.2	13.9	3.1	0.5	10.0	13.1	2.8
嘉義縣	485 423	37 157	7.7	3.6	100.0	6.0	10.7	1.1	40.5	10.1	10.4	3.4	0.2	7.5	8.3	1.9
屏東縣	791 825	47 394	6.0	4.5	100.0	5.1	7.6	1.3	43.7	8.9	11.5	2.4	0.3	9.2	8.5	1.4
澎湖縣	84 595	5 387	6.4	0.5	100.0	7.8	11.3	1.8	41.4	10.1	8.5	1.8	0.4	7.2	8.2	1.4
東部地區	**505 189**	**39 758**	**7.9**	**3.8**	**100.0**	**4.0**	**8.0**	**1.2**	**41.4**	**8.3**	**7.7**	**2.6**	**0.4**	**16.0**	**9.1**	**1.3**
臺東縣	199 397	14 242	7.1	1.4	100.0	4.1	7.3	1.2	48.4	9.4	9.8	2.0	0.5	6.4	9.1	1.9
花蓮縣	305 792	25 516	8.3	2.4	100.0	4.0	8.5	1.2	37.5	7.6	6.5	2.9	0.4	21.4	9.1	1.0
金馬地區	**71 088**	**3 742**	**5.3**	**0.4**	**100.0**	**8.7**	**14.5**	**0.7**	**40.0**	**8.2**	**9.1**	**1.5**	**0.4**	**6.8**	**8.4**	**1.5**
金門縣	56 543	3 498	6.2	0.3	100.0	8.7	14.6	0.7	40.3	8.0	9.0	1.5	0.4	6.6	8.6	1.5
連江縣	14 545	244	1.7	0.0	100.0	7.8	13.5	1.6	36.1	10.7	10.7	0.8	0.4	10.2	6.6	1.6

註：1.其他障礙包括平衡機能障礙、顏面損傷者、植物人、頑性(難治型)癲癇症者、因罕見疾病而致身心功能障礙及其他。

2.本表身心障礙資料係連結內政部社會司民國 99 年 12 月之身心障礙手冊檔資料產生。

(二)身心障礙常住人口以 45 歲以上者占 71.4%最多；教育程度以國小及以下者占 43.4%最多。

按性別觀察，男性身心障礙常住人口計 59 萬 6 千人或占 57.1%，女性 44 萬 8 千人或占 42.9%；若就障礙類別觀察，男性以肢體障礙占 37.2%、聽覺機能障礙 11.2%及重要器官失去功能者 10.7%排名前 3 位，女性則以肢體障礙占 33.7%、慢性精神病患 12.2%及重要器官失去功能者 11.7%排名前 3 位；女性除慢性精神病患、重要器官失去功能、失智症以及視覺障礙者比率較男性稍高，其餘類別均較男性為低。按年齡觀察，身心障礙者比率隨年齡之遞增而明顯增加，未滿 35 歲各年齡層均低於 2.5%，35－44 歲年齡層增加至 3.2%，至 65 歲以上者最高達 15.2%；各年齡層障礙類別比重稍有差異，未滿 35 歲各年齡層均以智能障礙者居多；而 35 歲以上各年齡層則以肢體障礙者居多。就長期照護需求觀察，需長期照護者計 32 萬 7 千人或占 31.3%，以肢體障礙、多重障礙及重要器官失去功能者居多，合占 75.0%；而不需長期照護者則占 68.7%。若就 15 歲以上身心障礙者之教育程度觀察，國小及以下程度之身心障礙者占 43.4%最多，高中（職）程度者占 23.5%次之，大專及以上程度者僅占 12.1%，與全體 15 歲以上常住人口相較，身心障礙者之教育程度明顯偏低。依工作狀況觀察，15 歲以上有工作之身心障礙者計 27 萬人或占 27.0%，以從事服務業者居多，無工作者則占 73.0%。

表 40　身心障礙常住人口之人口特徵

民國 99 年底　　單位：%

	常住人口數(人) (A)	身心障礙常住人口				障礙類別										
		人數(人) (B)	占常住人口比率(%) (B)/(A)×100	結構比	百分比	視覺障礙	聽覺機能障礙	聲音或語言機能障礙	肢體障礙	智能障礙	重要器官失去功能	失智症	自閉症	慢性精神病患	多重障礙	其他障礙
總計 人數(人)	**22 744 066**	**1 044 700**				**53 754**	**114 419**	**12 868**	**372 880**	**95 350**	**116 119**	**31 647**	**10 015**	**110 108**	**105 521**	**22 019**
總計 百分比			**4.6**	**100.0**	**100.0**	**5.1**	**11.0**	**1.2**	**35.7**	**9.1**	**11.1**	**3.0**	**1.0**	**10.5**	**10.1**	**2.1**
按性別分																
男	11 348 890	596 249	5.3	57.1	100.0	4.7	11.2	1.5	37.2	9.2	10.7	2.2	1.5	9.3	10.4	2.2
女	11 395 176	448 451	3.9	42.9	100.0	5.7	10.6	0.8	33.7	9.1	11.7	4.2	0.3	12.2	9.7	2.0
按年齡分																
未滿 15 歲	3 582 513	46 217	1.3	4.4	100.0	2.1	5.7	3.1	10.2	35.6	5.3	0.0	14.4	0.1	16.9	6.5
15－24 歲	3 172 705	55 481	1.7	5.3	100.0	3.3	6.1	1.1	13.3	42.2	5.1	0.1	5.2	5.3	13.9	4.5
25－34 歲	3 870 046	83 726	2.2	8.0	100.0	3.6	4.8	1.2	25.0	27.7	4.9	0.3	0.5	18.1	10.9	3.1
35－44 歲	3 577 746	113 915	3.2	10.9	100.0	3.5	4.0	1.5	33.4	12.3	8.0	0.3	0.0	25.6	8.8	2.5
45－64 歲	6 096 296	372 694	6.1	35.7	100.0	4.5	7.5	1.4	43.6	4.3	13.4	0.9	0.0	14.3	8.4	1.8
65 歲以上	2 444 760	372 667	15.2	35.7	100.0	7.3	19.3	0.8	37.4	0.6	12.8	7.4	0.0	2.6	10.6	1.2
按長期照護需求分																
需長期照護	475 282	326 958	68.8	31.3	100.0	2.9	3.8	0.4	27.6	5.3	21.3	6.6	0.2	3.8	26.1	2.1
不需長期照護	22 268 784	717 742	3.2	68.7	100.0	6.2	14.2	1.6	39.4	10.9	6.5	1.4	1.3	13.6	2.8	2.1
15歲以上常住人口 人數(人)	**19 161 553**	**998 483**				**52 782**	**111 805**	**11 413**	**368 151**	**78 918**	**113 679**	**31 642**	**3 350**	**110 045**	**97 705**	**18 993**
15歲以上常住人口 百分比			**5.2**	**100.0**	**100.0**	**5.3**	**11.2**	**1.1**	**36.9**	**7.9**	**11.4**	**3.2**	**0.3**	**11.0**	**9.8**	**1.9**
按教育程度分																
國小及以下	3 277 734	433 475	13.2	43.4	100.0	6.9	14.7	1.0	38.8	4.5	11.9	4.9	0.0	5.4	10.6	1.4
國（初）中	2 750 682	209 815	7.6	21.0	100.0	3.6	8.1	1.4	36.7	11.8	9.9	2.0	0.2	14.6	9.9	1.7
高中（職）	6 073 379	234 168	3.9	23.5	100.0	3.9	7.5	1.2	33.0	13.2	10.4	1.5	0.8	16.2	9.8	2.5
大專及以上	7 059 758	121 025	1.7	12.1	100.0	4.9	11.1	1.3	37.9	3.0	13.9	2.4	0.8	15.0	6.8	3.0
按工作狀況分																
有工作	10 798 615	270 061	2.5	27.0	100.0	4.6	8.9	1.7	47.6	10.9	5.9	0.4	0.2	14.9	2.4	2.3
農業	538 236	31 425	5.8	3.1	100.0	6.7	14.6	1.6	48.3	6.8	6.8	0.8	0.0	10.0	2.4	1.9
工業	3 857 297	94 520	2.5	9.5	100.0	3.3	9.1	1.9	47.6	12.6	5.3	0.4	0.2	14.7	2.5	2.3
服務業	6 403 082	144 116	2.3	14.4	100.0	5.0	7.6	1.7	47.5	10.6	6.1	0.3	0.3	16.2	2.3	2.3
無工作	8 362 938	728 422	8.7	73.0	100.0	5.5	12.0	0.9	32.9	6.8	13.4	4.2	0.4	9.6	12.5	1.8

註：1.其他障礙包括平衡機能障礙、顏面損傷者、植物人、頑性(難治型)癲癇症者、因罕見疾病而致身心功能障礙及其他。
2.本表身心障礙資料係連結內政部社會司民國 99 年 12 月之身心障礙手冊檔資料產生。
3.按教育程度分及按工作狀況分均係指 15 歲以上常住人口。

十一、原住民族概況

(一)原住民族常住人口計 51 萬人，主要集中於花蓮縣、新北市、臺東縣、桃園縣及屏東縣。

99 年底原住民族常住人口計 51 萬人，以居住於北部地區之原住民族人口最多，計 19 萬 7 千人或占 38.5%，東部地區次之，計 14 萬 3 千人或占 28.0%，二者合占 66.5%；中部及南部地區則分別為 7 萬 6 千人及 9 萬 3 千人，分占 14.9%及 18.3%。依縣市觀察，原住民族常住人口數排名前 5 名之縣市依序為花蓮縣 8 萬人或占 15.7%、新北市 6 萬 5 千人或占 12.7%、臺東縣 6 萬 3 千人或占 12.4%、桃園縣 6 萬 2 千人或占 12.1%及屏東縣 5 萬人或占 9.8%，合計達 32 萬人或 站 62.7%；若比較各縣市原住民族常住與戶籍人口之差異，常住高於戶籍人口之縣市，以新北市多 1 萬 6 千人居冠，臺北市多 1 萬 3 千人居次，臺中市多 7 千人居第 3；而常住低於戶籍人口之縣市則以臺東縣及花蓮縣分別少 1 萬 7 千人及 1 萬 1 千人差異最大。

表 41　原住民族之常住與戶籍人口分布

民國 99 年底

	常住人口		戶籍人口		常住人口與戶籍人口差異(人) (A)-(B)
	人　數(人) (A)	結構比(%)	人　數(人) (B)	結構比(%)	
總　　計	**510 487**	**100.0**	**512 682**	**100.0**	**- 2 195**
臺　灣　地　區	**509 567**	**99.8**	**512 069**	**99.9**	**- 2 502**
北　部　地　區	**196 733**	**38.5**	**168 625**	**32.9**	**28 108**
新北市(臺北縣)	64 783	12.7	48 883	9.5	15 900
臺　北　市	26 334	5.2	13 739	2.7	12 595
基　隆　市	9 608	1.9	8 687	1.7	921
新　竹　市	6 261	1.2	2 991	0.6	3 270
宜　蘭　縣	12 304	2.4	15 450	3.0	- 3 146
桃　園　縣	61 936	12.1	59 314	11.6	2 622
新　竹　縣	15 507	3.0	19 561	3.8	- 4 054
中　部　地　區	**76 279**	**14.9**	**73 416**	**14.3**	**2 863**
臺　中　市	34 960	6.8	27 796	5.4	7 164
臺　中　市	15 125	3.0	7 514	1.5	7 611
臺　中　縣	19 835	3.9	20 282	4.0	- 447
苗　栗　縣	8 630	1.7	10 644	2.1	- 2 014
彰　化　縣	3 778	0.7	4 948	1.0	- 1 170
南　投　縣	27 229	5.3	28 252	5.5	- 1 023
雲　林　縣	1 682	0.3	1 776	0.3	- 94
南　部　地　區	**93 497**	**18.3**	**98 982**	**19.3**	**- 5 485**
臺　南　市	7 667	1.5	5 828	1.1	1 839
臺　南　市	3 365	0.7	2 121	0.4	1 244
臺　南　縣	4 302	0.8	3 707	0.7	595
高　雄　市	29 111	5.7	29 551	5.8	- 440
高　雄　市	14 002	2.7	11 805	2.3	2 197
高　雄　縣	15 109	3.0	17 746	3.5	- 2 637
嘉　義　市	1 376	0.3	870	0.2	506
嘉　義　縣	4 654	0.9	5 483	1.1	- 829
屏　東　縣	50 192	9.8	56 953	11.1	- 6 761
澎　湖　縣	497	0.1	297	0.1	200
東　部　地　區	**143 058**	**28.0**	**171 046**	**33.4**	**- 27 988**
臺　東　縣	63 153	12.4	80 128	15.6	- 16 975
花　蓮　縣	79 905	15.7	90 918	17.7	- 11 013
金　馬　地　區	**920**	**0.2**	**613**	**0.1**	**307**
金　門　縣	466	0.1	485	0.1	- 19
連　江　縣	454	0.1	128	0.0	326

註：本表原住民族資料係連結內政部戶政司民國 99 年 12 月 26 日之戶籍資料產生。

(二)原住民族以阿美族占 36.6%為最多，主要集中居住於花蓮縣、新北市、桃園縣及臺東縣。

99 年底原住民族常住人口以阿美族最多，計 18 萬 7 千人或占 36.6%，其次為排灣族 9 萬人或占 17.6%、泰雅族 8 萬 1 千人或占 15.9%，三者合計占達 7 成；若與 10 年前比較，原住民族常住人口計增加 11 萬 3 千人或 28.4%，占常住人口增加數 13.7%，且占常住人口比率由 89 年之 1.8%提高到 99 年之 2.2%，顯示原住民族人口比重增加。各族別中，以阿美族 10 年間增加 3 萬 8 千人最多，排灣族增加 2 萬人居次；而泰雅族則因太魯閣族及賽德克族分別於 93 年及 97 年正式獨立為一族，致減少 1 萬 1 千人。若觀察各族別居住縣市之分布，阿美族主要集中居住於花蓮縣、新北市、桃園縣及臺東縣，計占 7 成 5；泰雅族主要集中居住於桃園縣、新北市、新竹縣、宜蘭縣及臺中市，計占 7 成；排灣族及魯凱族均以居住於屏東縣最多，分占 45.1%及 46.7%；卑南族則有 70.9%居住於臺東縣；太魯閣族 73.8%居住於花蓮縣；賽德克族 77.4%居住於南投縣。

表 42　原住民族各族別之常住人口地區分布

單位：%

	總計		阿美族	泰雅族	排灣族	布農族	魯凱族	卑南族	鄒族	賽夏族	太魯閣族	賽德克族	其他
	人數(人)	結構比											
民國89年底 人數(人)	397 535	-	148 992	91 883	70 331	41 038	12 084	9 606	6 169	5 311	-	-	12 121
民國89年底 百分比	-	100.0	37.5	23.1	17.7	10.3	3.0	2.4	1.6	1.3	-	-	3.0
民國99年底 人數(人)	510 487	-	186 875	81 126	89 988	52 450	12 091	12 175	6 790	5 977	26 707	7 097	29 211
民國99年底 百分比	-	100.0	36.6	15.9	17.6	10.3	2.4	2.4	1.3	1.2	5.2	1.4	5.7
按地區別分	**510 487**	**100.0**	**100.0**	**100.0**	**100.0**	**100.0**	**100.0**	**100.0**	**100.0**	**100.0**	**100.0**	**100.0**	**100.0**
臺灣地區	**509 567**	**99.8**	**99.9**	**99.8**	**99.8**	**99.8**	**99.8**	**99.8**	**99.4**	**99.8**	**99.8**	**99.8**	**99.8**
北部地區	**196 733**	**38.5**	**45.6**	**69.0**	**20.4**	**22.1**	**8.5**	**14.5**	**8.5**	**46.5**	**21.2**	**5.6**	**45.7**
新北市(臺北縣)	64 783	12.7	18.0	14.2	9.2	4.8	3.0	6.8	1.4	5.1	9.4	0.4	16.1
臺北市	26 334	5.2	3.8	7.0	4.8	7.5	0.7	2.4	3.6	5.3	3.9	2.3	11.1
基隆市	9 608	1.9	4.4	0.6	0.2	0.3	0.0	0.3	0.5	0.4	0.2	0.1	1.5
新竹市	6 261	1.2	0.9	2.0	1.2	1.9	0.2	0.2	0.5	3.3	0.7	0.3	1.5
宜蘭縣	12 304	2.4	0.9	10.7	0.3	0.5	0.2	0.3	0.1	0.3	0.8	0.2	3.6
桃園縣	61 936	12.1	16.8	20.5	4.4	6.5	4.1	4.1	1.9	10.4	5.9	2.2	10.4
新竹縣	15 507	3.0	0.8	14.0	0.5	0.6	0.1	0.4	0.5	21.7	0.3	0.2	1.4
中部地區	**76 279**	**14.9**	**6.7**	**24.6**	**10.2**	**39.4**	**3.7**	**4.7**	**13.9**	**50.1**	**2.1**	**87.1**	**7.7**
臺中市	34 960	6.8	4.8	10.1	8.3	13.4	1.8	3.0	4.6	2.8	1.5	9.0	4.3
臺中市	15 125	3.0	1.4	3.4	4.2	8.2	0.4	1.7	1.0	0.7	1.1	6.2	1.6
臺中縣	19 835	3.9	3.3	6.6	4.1	5.2	1.5	1.3	3.6	2.1	0.4	2.9	2.7
苗栗縣	8 630	1.7	0.5	5.2	0.2	0.3	0.1	0.2	0.3	46.4	0.1	0.1	0.8
彰化縣	3 778	0.7	0.7	0.6	1.0	1.1	0.6	1.0	0.3	0.3	0.1	0.4	0.6
南投縣	27 229	5.3	0.3	8.4	0.3	24.3	0.9	0.4	8.3	0.6	0.2	77.4	1.6
雲林縣	1 682	0.3	0.3	0.4	0.4	0.3	0.3	0.1	0.4	-	0.1	0.1	0.3
南部地區	**93 497**	**18.3**	**7.4**	**3.1**	**57.0**	**16.7**	**68.4**	**5.4**	**75.7**	**1.9**	**2.4**	**1.6**	**7.3**
臺南市	7 667	1.5	1.1	0.6	3.1	2.9	1.4	1.3	1.4	0.5	0.6	0.4	0.7
臺南市	3 365	0.7	0.3	0.3	1.6	1.7	0.4	0.4	0.5	0.3	0.4	0.1	0.3
臺南縣	4 302	0.8	0.8	0.3	1.5	1.3	1.0	0.9	1.0	0.2	0.2	0.2	0.4
高雄市	29 111	5.7	5.0	1.7	8.2	12.2	19.6	2.7	14.7	0.5	1.3	0.7	1.6
高雄市	14 002	2.7	3.5	1.0	4.6	2.3	3.8	1.2	2.0	0.3	0.9	0.2	1.0
高雄縣	15 109	3.0	1.5	0.7	3.7	9.9	15.8	1.5	12.8	0.3	0.4	0.5	0.6
嘉義市	1 376	0.3	0.1	0.1	0.1	0.2	0.1	0.1	12.2	-	0.1	0.0	0.3
嘉義縣	4 654	0.9	0.2	0.2	0.4	0.5	0.5	0.3	45.5	0.5	0.1	0.3	0.4
屏東縣	50 192	9.8	0.9	0.3	45.1	0.7	46.7	0.8	1.4	0.4	0.3	0.1	4.4
澎湖縣	497	0.1	0.0	0.1	0.1	0.1	0.2	0.3	0.4	0.0	0.1	0.1	0.1
東部地區	**143 058**	**28.0**	**40.2**	**3.1**	**12.1**	**21.6**	**19.2**	**75.1**	**1.4**	**1.3**	**74.1**	**5.6**	**39.1**
臺東縣	63 153	12.4	16.0	0.4	11.6	10.2	18.5	70.9	0.6	0.4	0.3	0.1	21.2
花蓮縣	79 905	15.7	24.2	2.7	0.6	11.4	0.7	4.2	0.9	0.9	73.8	5.5	17.9
金馬地區	**920**	**0.2**	**0.1**	**0.2**	**0.2**	**0.2**	**0.2**	**0.2**	**0.6**	**0.2**	**0.2**	**0.2**	**0.2**
金門縣	466	0.1	0.1	0.1	0.1	0.1	0.1	0.1	0.5	0.1	0.1	0.1	0.1
連江縣	454	0.1	0.1	0.1	0.1	0.1	0.1	0.1	0.0	0.2	0.1	0.1	0.1

註：1.其他包括雅美族、邵族、噶瑪蘭族、撒奇萊雅族以及尚未申報族別者。

2.民國 99 底年原住民族別資料係連結內政部戶政司民國 99 年 12 月 26 日之戶籍資料產生。

(三)原住民族人口為大專及以上程度者占 19.7%，雖較全體 36.9%低，惟 10 年間增加 11.5 個百分點。

99 年底原住民族男性人口計 25 萬 1 千人或占 49.1%，女性為 26 萬人或占 50.9%；其中除賽德克族男性多於女性外，其餘各族群為女性多於男性。按年齡觀察，原住民族人口數隨年齡增加而呈減少，未滿 25 歲者占 40.6%最多，其次依序為 25－44 歲占 31.5%、45－64 歲占 21.8%，65 歲以上者僅占 6.1%，平均年齡為 31.9 歲，較 89 年之 29.7 歲增加 2.2 歲，惟較全體常住人口平均年齡 37.5 歲低 5.6 歲。按 15 歲以上原住民族教育程度觀察，以高中（職）程度者占 37.9%最多，大專及以上程度者占 19.7%最少，雖仍低於全體 15 歲以上常住人口之 36.9%，惟 10 年間已增加 11.5 個百分點。按 15 歲以上原住民族工作狀況觀察，有工作者計 23 萬 5 千人或占 59.5%，10 年間增加 4 萬 7 千人或 25.1%，其中從事服務業者計 13 萬 1 千人或占 33.3%最多，10 年間從事農業者減少 2 萬人或 9.0 個百分點；而無工作者計 16 萬人或占 40.5%，10 年間增加 5 萬 2 千人或 48.3%，主要係因在學人口及 55 歲以上無工作人口增加所致。

表 43　原住民族常住人口特徵

單位：%

	總計		阿美族	泰雅族	排灣族	布農族	魯凱族	卑南族	鄒族	賽夏族	太魯閣族	賽德克族	其他
	人數(人)	結構比											
						民國 99 年底							
總計	**510 487**		**186 875**	**81 126**	**89 988**	**52 450**	**12 091**	**12 175**	**6 790**	**5 977**	**26 707**	**7 097**	**29 211**
按性別分		**100.0**	**100.0**	**100.0**	**100.0**	**100.0**	**100.0**	**100.0**	**100.0**	**100.0**	**100.0**	**100.0**	**100.0**
男	250 678	49.1	49.5	47.7	48.7	48.7	48.7	49.0	48.9	49.2	48.6	51.6	52.8
女	259 809	50.9	50.5	52.3	51.3	51.3	51.3	51.0	51.1	50.8	51.4	48.4	47.2
按年齡分		**100.0**	**100.0**	**100.0**	**100.0**	**100.0**	**100.0**	**100.0**	**100.0**	**100.0**	**100.0**	**100.0**	**100.0**
未滿 25 歲	207 185	40.6	38.9	44.8	39.9	44.2	36.8	40.7	39.6	43.1	45.1	41.6	31.9
25－44 歲	160 756	31.5	30.9	31.0	31.1	33.4	31.5	29.2	31.5	32.3	31.1	29.0	35.9
45－64 歲	111 523	21.8	22.9	19.3	22.7	18.7	24.0	23.5	22.4	19.4	19.1	22.5	26.3
65 歲以上	31 023	6.1	7.2	4.9	6.3	3.7	7.6	6.6	6.5	5.2	4.7	6.9	6.0
平均年齡(歲)	**31.9**		**33.0**	**29.8**	**32.3**	**29.3**	**34.0**	**32.8**	**32.4**	**30.5**	**29.7**	**32.1**	**35.3**
15 歲以上常住人口	**394 721**		**146 553**	**59 845**	**69 910**	**39 207**	**9 652**	**9 577**	**5 251**	**4 476**	**19 664**	**5 375**	**25 211**
按教育程度分		**100.0**	**100.0**	**100.0**	**100.0**	**100.0**	**100.0**	**100.0**	**100.0**	**100.0**	**100.0**	**100.0**	**100.0**
國小及以下	81 579	20.7	21.9	15.5	23.7	19.7	23.8	18.8	16.0	19.2	22.9	21.4	17.4
國(初)中	85 704	21.7	21.3	25.2	19.9	22.1	18.1	20.3	20.6	25.9	20.4	22.0	22.6
高中(職)	149 656	37.9	38.5	39.2	37.0	35.2	36.9	41.5	39.4	39.4	36.9	40.9	37.2
大專及以上	77 782	19.7	18.3	20.2	19.4	23.0	21.2	19.4	24.0	15.5	19.7	15.7	22.8
按工作狀況分		**100.0**	**100.0**	**100.0**	**100.0**	**100.0**	**100.0**	**100.0**	**100.0**	**100.0**	**100.0**	**100.0**	**100.0**
有工作	234 830	59.5	59.8	58.9	59.3	61.3	60.7	60.7	65.3	59.2	57.9	59.6	56.3
農業	26 941	6.8	5.6	8.0	5.2	12.1	5.1	10.6	16.0	8.2	3.9	18.1	4.4
工業	76 572	19.4	22.8	15.9	19.5	16.0	18.5	14.2	15.6	22.0	17.1	10.1	19.4
服務業	131 317	33.3	31.4	34.9	34.5	33.3	37.1	35.8	33.7	29.0	36.9	31.4	32.5
無工作	159 891	40.5	40.2	41.1	40.7	38.7	39.3	39.3	34.7	40.8	42.1	40.4	43.7
						民國 89 年底							
總計	**397 535**		**148 992**	**91 883**	**70 331**	**41 038**	**12 084**	**9 606**	**6 169**	**5 311**	**-**	**-**	**12 121**
按性別分		**100.0**	**100.0**	**100.0**	**100.0**	**100.0**	**100.0**	**100.0**	**100.0**	**100.0**	**-**	**-**	**100.0**
男	200 871	50.5	51.0	50.2	50.3	50.8	48.1	50.8	50.6	50.1	-	-	49.5
女	196 664	49.5	49.0	49.8	49.7	49.2	51.9	49.2	49.4	49.9	-	-	50.5
按年齡分		**100.0**	**100.0**	**100.0**	**100.0**	**100.0**	**100.0**	**100.0**	**100.0**	**100.0**	**-**	**-**	**100.0**
未滿 25 歲	177 794	44.7	43.2	48.5	42.8	48.4	39.1	41.1	41.7	44.2	-	-	43.7
25－44 歲	132 559	33.3	32.6	33.0	34.2	34.1	36.5	33.9	36.8	35.0	-	-	32.5
45－64 歲	63 162	15.9	17.6	13.8	16.1	12.9	17.2	18.4	15.6	15.7	-	-	15.8
65 歲以上	24 020	6.0	6.6	4.7	6.8	4.7	7.2	6.6	5.9	5.0	-	-	8.0
平均年齡(歲)	**29.7**		**30.7**	**27.9**	**30.6**	**27.7**	**31.7**	**31.4**	**30.2**	**29.3**	**-**	**-**	**30.7**
15 歲以上常住人口	**295 540**		**111 736**	**66 761**	**53 163**	**29 418**	**9 266**	**7 334**	**4 714**	**3 949**	**-**	**-**	**9 199**
按教育程度分		**100.0**	**100.0**	**100.0**	**100.0**	**100.0**	**100.0**	**100.0**	**100.0**	**100.0**	**-**	**-**	**100.0**
國小及以下	106 302	36.0	36.7	30.7	41.3	36.9	39.5	32.6	29.3	30.2	-	-	36.4
國(初)中	76 354	25.8	26.1	28.2	23.2	26.5	20.4	24.2	26.2	31.1	-	-	23.3
高中(職)	88 727	30.0	30.0	30.7	28.2	29.5	31.8	33.5	34.1	30.1	-	-	30.8
大專及以上	24 157	8.2	7.2	10.4	7.3	7.1	8.3	9.7	10.4	8.6	-	-	9.5
按工作狀況分		**100.0**	**100.0**	**100.0**	**100.0**	**100.0**	**100.0**	**100.0**	**100.0**	**100.0**	**-**	**-**	**100.0**
有工作	187 734	63.5	64.0	60.8	64.0	65.7	66.2	64.4	73.6	65.3	-	-	58.0
農業	46 555	15.8	11.8	17.3	17.3	23.8	13.5	15.2	36.1	11.7	-	-	11.5
工業	49 895	16.9	20.6	13.4	17.0	13.4	15.1	13.8	8.6	23.3	-	-	12.8
服務業	91 284	30.9	31.6	30.1	29.7	28.5	37.5	35.5	28.9	30.3	-	-	33.6
無工作	107 806	36.5	36.0	39.2	36.0	34.3	33.8	35.6	26.4	34.7	-	-	42.0

註：1.其他包括雅美族、邵族、噶瑪蘭族、撒奇萊雅族以及尚未申報族別者。
2.民國 99 年底原住民族別資料係連結內政部戶政司民國 99 年 12 月 26 日之戶籍資料產生。
3.按教育程度分及按工作狀況分均係指 15 歲以上常住人口。

十二、外國籍、中國大陸(含港澳)常住人口概況

(一)外籍常住人口計 56 萬 2 千人，以來自東南亞國家最多，中國大陸(含港澳)次之；10 年間外籍女性增幅達 7 成 8。

99 年底經常居住臺閩地區之外國籍、中國大陸(含港澳)人口（簡稱外籍常住人口）計 56 萬 2 千人（含外籍產業勞工、幫傭及看護工），占常住人口比率由 89 年之 1.8%提高到 99 年之 2.4%，10 年間增加 16 萬 2 千人，增幅達 40.4%，其中以來自東南亞國家者最多，計 43 萬 4 千人，10 年間增加 8 萬 5 千人，惟所占比率由 87.0%降至 77.1%；其次為中國大陸(含港澳)，計 8 萬 9 千人，10 年間增加 7 萬 3 千人，所占比率則由 3.8%增至 15.7%；日本位居第 3，計 1 萬 2 千人或占 2.2%；美國則有 1 萬 1 千人或占 1.9%。就性別觀察，女性計 37 萬 1 千人，較男性多 18 萬人，10 年間女性增加 16 萬 2 千人，增幅達 77.9%；就年齡觀察，以 25 至 44 歲外籍常住人口最多，計 41 萬 9 千人，10 年間增加 12 萬 8 千人，其次為 15 至 24 歲者之 9 萬 1 千人，未滿 15 歲者最少僅 1 萬人。就居住地區觀察，以居住於北部地區之外籍常住人口最多，計 29 萬人或占 51.6%，中部地區次之，計 14 萬 1 千人或占 25.1%，南部地區計 12 萬人或占 21.4%。

表 44　經常居住臺閩地區之外國籍、中國大陸(含港澳)人口概況

單位：人；%

	總計		東南亞國家		中國大陸(含港澳)		日本		美國		其他國家	
	人數	百分比	人數	百分比	人數	百分比	人數	百分比	人數	百分比	人數	百分比
民國 99 年底												
總計	**562 233**	**100.0**	**433 760**	**77.1**	**88 542**	**15.7**	**12 101**	**2.2**	**10 884**	**1.9**	**16 946**	**3.0**
按性別分												
男	191 167	100.0	154 286	80.7	10 647	5.6	7 597	4.0	7 516	3.9	11 121	5.8
女	371 066	100.0	279 474	75.3	77 895	21.0	4 504	1.2	3 368	0.9	5 825	1.6
按年齡分												
未滿 15 歲	9 505	100.0	1 043	11.0	2 683	28.2	1 422	15.0	2 712	28.5	1 645	17.3
15－24 歲	91 216	100.0	76 421	83.8	10 720	11.8	522	0.6	1 601	1.8	1 952	2.1
25－44 歲	418 520	100.0	337 993	80.8	60 121	14.4	6 047	1.4	4 100	1.0	10 259	2.5
45 歲以上	42 992	100.0	18 303	42.6	15 018	34.9	4 110	9.6	2 471	5.7	3 090	7.2
按地區別分												
臺灣地區	**560 557**	**100.0**	**432 910**	**77.2**	**87 719**	**15.6**	**12 101**	**2.2**	**10 882**	**1.9**	**16 945**	**3.0**
北部地區	290 118	100.0	216 537	74.6	46 170	15.9	9 405	3.2	7 167	2.5	10 839	3.7
中部地區	141 335	100.0	118 764	84.0	17 011	12.0	808	0.6	2 250	1.6	2 502	1.8
南部地區	120 171	100.0	90 802	75.6	22 706	18.9	1 842	1.5	1 426	1.2	3 395	2.8
東部地區	8 933	100.0	6 807	76.2	1 832	20.5	46	0.5	39	0.4	209	2.3
金馬地區	**1 676**	**100.0**	**850**	**50.7**	**823**	**49.1**	**-**	**-**	**2**	**0.1**	**1**	**0.1**
民國 89 年底												
總計	**400 425**	**100.0**	**348 361**	**87.0**	**15 049**	**3.8**	**11 487**	**2.9**	**9 261**	**2.3**	**16 267**	**4.1**
按性別分												
男	191 846	100.0	168 725	87.9	1 088	0.6	7 298	3.8	6 190	3.2	8 545	4.5
女	208 579	100.0	179 636	86.1	13 961	6.7	4 189	2.0	3 071	1.5	7 722	3.7
按年齡分												
未滿 15 歲	10 386	100.0	1 904	18.3	143	1.4	2 504	24.1	3 680	35.4	2 155	20.7
15－24 歲	84 168	100.0	75 127	89.3	2 934	3.5	647	0.8	1 582	1.9	3 878	4.6
25－44 歲	290 563	100.0	265 441	91.4	10 074	3.5	4 739	1.6	2 421	0.8	7 888	2.7
45 歲以上	15 308	100.0	5 889	38.5	1 898	12.4	3 597	23.5	1 578	10.3	2 346	15.3
按地區別分												
臺灣地區	**400 070**	**100.0**	**348 140**	**87.0**	**14 943**	**3.7**	**11 487**	**2.9**	**9 260**	**2.3**	**16 240**	**4.1**
北部地區	226 996	100.0	194 477	85.7	7 448	3.3	8 405	3.7	6 193	2.7	10 473	4.6
中部地區	92 773	100.0	83 819	90.3	3 185	3.4	1 328	1.4	1 596	1.7	2 845	3.1
南部地區	75 538	100.0	66 027	87.4	3 997	5.3	1 691	2.2	1 352	1.8	2 471	3.3
東部地區	4 763	100.0	3 817	80.1	313	6.6	63	1.3	119	2.5	451	9.5
金馬地區	**355**	**100.0**	**221**	**62.3**	**106**	**29.9**	**-**	**-**	**1**	**0.3**	**27**	**7.6**

註：本表資料含透過行政院勞工委員會核准引進之外籍產業勞工、幫傭及看護工（89 年底計 301,078 人，99 年底計 379,800 人）。

(二)有工作之外籍常住人口以從事服務業與工業者為主，分占 49.5%及 48.4%。

99 年底臺閩地區 15 歲以上有工作之外籍常住人口計 44 萬 3 千人，占 15 歲以上外籍常住人口之 80.1%，較 89 年增加 11 萬 6 千人，其中男性有工作者計 16 萬 7 千人或占 89.7%，較 10 年前減少 1 萬人或 5.5 個百分點，女性有工作者計 27 萬 6 千人或占 75.2%，較 10 年前增加 12 萬 6 千人或 1.9 個百分點，主要係因外籍幫傭及看護工與外籍配偶增加所致。按年齡觀察，以 25－34 歲與 35－44 歲年齡層有工作之比率最高，均超過 8 成，其次為 15－24 歲者占 74.4%。若按國籍觀察，以來自東南亞國家之有工作者所占比率達 92.5%最高，其次為日本、美國籍，分占 61.8%及 61.6%，而來自中國大陸(含港澳)有工作者比率最低，僅占 25.9%，惟已較 10 年前增加 14.3 個百分點。

就有工作之外籍常住人口所從事之行業觀察，從事服務業者計 21 萬 9 千人或占 49.5%略高於從事工業者之 21 萬 4 千人或占 48.4%，而從事農業者僅 1 萬人或占 2.2%；比較 10 年間之變動，89 年外籍工作者以從事工業者較多，占 68.6%，10 年來人數略減，而服務業工作者則呈增加現象。就性別觀察，男性以從事工業者為主，占 85.4%，女性則以從事服務業者為主，占 73.5%；若按年齡觀察，從事工業比率隨年齡增長而降低，從事服務業者則反之；若按國籍觀察，東南亞國家者以從事工業較多，占 50.6%，其餘國籍均以從事服務業為主，其中以美國籍之 87.0%最高。

表 45　15 歲以上外籍常住人口之工作狀況

單位：%

	15 歲以上外籍常住人口數 (人) (A)	15 歲以上有工作之外籍常住人口						
		人數 (人) (B)	占 15 歲以上外籍常住人口比率 (%) (B)/(A)×100	結構比	百分比	從事行業		
						農　業	工　業	服務業
				民國 99 年底				
總計 人數(人)	**552 728**	**442 710**	**-**	**-**	**-**	**9 559**	**214 088**	**219 063**
總計 百分比	**-**	**-**	**80.1**	**100.0**	**100.0**	**2.2**	**48.4**	**49.5**
按性別分								
男	186 071	166 959	89.7	37.7	100.0	4.7	85.4	9.9
女	366 657	275 751	75.2	62.3	100.0	0.6	25.9	73.5
按年齡分								
15－24 歲	91 216	67 838	74.4	15.3	100.0	2.5	65.1	32.4
25－34 歲	275 422	231 146	83.9	52.2	100.0	2.4	50.3	47.4
35－44 歲	143 098	117 704	82.3	26.6	100.0	1.7	38.4	59.9
45 歲以上	42 992	26 022	60.5	5.9	100.0	1.2	33.0	65.8
按國籍分								
東南亞國家	432 717	400 271	92.5	90.4	100.0	2.1	50.6	47.2
中國大陸(含港澳)	85 859	22 218	25.9	5.0	100.0	4.3	27.5	68.1
日本	10 679	6 604	61.8	1.5	100.0	0.0	46.6	53.4
美國	8 172	5 035	61.6	1.1	100.0	0.1	12.9	87.0
其他國家	15 301	8 582	56.1	1.9	100.0	0.2	18.7	81.1
				民國 89 年底				
總計 人數(人)	**390 039**	**326 737**	**-**	**-**	**-**	**1 692**	**224 019**	**101 026**
總計 百分比	**-**	**-**	**83.8**	**100.0**	**100.0**	**0.5**	**68.6**	**30.9**
按性別分								
男	185 934	177 048	95.2	54.2	100.0	0.7	91.8	7.5
女	204 105	149 689	73.3	45.8	100.0	0.3	41.1	58.6
按年齡分								
15－24 歲	84 168	55 932	66.5	17.1	100.0	1.0	94.3	4.7
25－34 歲	227 419	204 237	89.8	62.5	100.0	0.4	64.1	35.5
35－44 歲	63 144	56 123	88.9	17.2	100.0	0.3	63.5	36.1
45 歲以上	15 308	10 445	68.2	3.2	100.0	0.7	45.8	53.5
按國籍分								
東南亞國家	346 457	308 970	89.2	94.6	100.0	0.5	70.7	28.8
中國大陸(含港澳)	14 906	1 728	11.6	0.5	100.0	5.0	21.2	73.7
日本	8 983	5 766	64.2	1.8	100.0	0.5	48.2	51.3
美國	5 581	3 449	61.8	1.1	100.0	0.3	14.7	85.0
其他國家	14 112	6 824	48.4	2.1	100.0	1.3	26.3	72.4

註：本表資料含透過行政院勞工委員會核准引進之外籍產業勞工、幫傭及看護工（89 年底計 301,078 人，99 年底計 379,800 人）。

十三、外國籍、中國大陸(含港澳)配偶概況

(一)外籍配偶以來自中國大陸(含港澳)者占 55.8%最多；居住於北部地區之比率為 51.4%。

99 年底經常居住於臺閩地區之外國籍、中國大陸(含港澳)配偶（含已歸化為我國國籍或取得定居證者）（簡稱外籍配偶）計 28 萬 6 千人，其中以來自中國大陸(含港澳)者最多，計 16 萬人或占 55.8%，其次為東南亞國家，計 11 萬 6 千人或占 40.5%。若按地區別觀察，北部地區外籍配偶計 14 萬 7 千人或占 51.4%最多，其次為南部地區計 7 萬 1 千人或占 24.7%，其餘依序為中部地區 6 萬 1 千人或占 21.3%、東部地區 6 千人或占 2.0%、金馬地區 2 千人或占 0.5%。按國籍觀察，除中部地區以來自東南亞國家之外籍配偶占 50.0%較多，其餘各地區均以來自中國大陸(含港澳)者最多，其中金馬地區達 83.0%。

表 46　經常居住臺閩地區外國籍、中國大陸(含港澳)配偶之地區分布

民國 99 年底　　單位：%

	總計			中國大陸(含港澳)	東南亞國家	其他國家
	人數(人)	結構比	百分比			
總計 人數(人)	**286 058**	**-**	**-**	**159 730**	**115 947**	**10 381**
總計 百分比	**-**	**100.0**	**100.0**	**55.8**	**40.5**	**3.6**
臺灣地區	**284 547**	**99.5**	**100.0**	**55.7**	**40.7**	**3.6**
北部地區	147 132	51.4	100.0	59.6	35.7	4.7
中部地區	61 052	21.3	100.0	47.5	50.0	2.5
南部地區	70 714	24.7	100.0	54.5	42.9	2.6
東部地區	5 649	2.0	100.0	56.7	41.0	2.3
金馬地區	**1 511**	**0.5**	**100.0**	**83.0**	**17.0**	**-**

(二)外籍配偶主要集中在 25－44 歲年齡層；教育程度則以國（初）中及高中（職）程度者居多。

就性別觀察，外籍配偶以女性居多，計 26 萬 3 千人或占 92.1%，男性僅 2 萬 3 千人或占 7.9%。按年齡觀察，外籍配偶主要集中在 25－44 歲年齡層，其中 25－34 歲者計 12 萬 7 千人或占 44.3%，35－44 歲者計 9 萬 9 千人或占 34.8%，合計占近 8 成。按教育程度觀察，以國（初）中程度者，計 9 萬 9 千人或占 34.8%較多，高中（職）程度者，計 9 萬 1 千人或占 31.8%居次。若再就外籍配偶之國籍觀察，男性外籍配偶以來自中國大陸(含港澳)者占 41.8%，高於其他國家之 30.5%及東南亞國家之 27.7%；女性亦以來自中國大陸(含港澳)者占 57.0%較多，其次為東南亞國家占 41.6%，其他國家僅占 1.3%；未滿 35 歲年齡層以來自東南亞國家所占比率較高，而 35 歲以上年齡層則以來自中國大陸(含港澳)者居多。

表 47　經常居住臺閩地區外籍配偶之人口特徵

民國 99 年底　　單位：%

	總計			中國大陸(含港澳)	東南亞國家	其他國家
	人數(人)	結構比	百分比			
總計 { 人數(人)	**286 058**	**-**	**-**	**159 730**	**115 947**	**10 381**
百分比	**-**	**100.0**	**100.0**	**55.8**	**40.5**	**3.6**
按性別分						
男	22 636	7.9	100.0	41.8	27.7	30.5
女	263 422	92.1	100.0	57.0	41.6	1.3
按年齡分						
未滿 25 歲	8 524	3.0	100.0	42.5	56.7	0.9
25－34 歲	126 610	44.3	100.0	42.7	55.1	2.2
35－44 歲	99 491	34.8	100.0	67.0	29.2	3.7
45 歲以上	51 433	18.0	100.0	68.6	23.9	7.4
按教育程度分						
國小及以下	46 246	16.2	100.0	42.1	57.4	0.5
國(初)中	99 485	34.8	100.0	55.4	44.2	0.4
高中(職)	91 098	31.8	100.0	62.3	36.1	1.6
大專及以上	49 229	17.2	100.0	57.5	25.5	17.0

(三)外籍配偶有工作者計 13 萬 8 千人或占 48.2%；以從事服務業占 54.6%居多。

就工作狀況觀察，常住我國外籍配偶中，有工作者計 13 萬 8 千人，占外籍配偶之 48.2%，其中男性有工作者計 1 萬 6 千人或占 70.1%，女性有工作者計 12 萬 2 千人或占 46.3%。各年齡層中，以 35－44 歲有工作者比率最高，占 54.7%，其次為 25－34 歲者，占 47.8%，而未滿 25 歲者最低，僅占 23.4%。各國籍中，來自東南亞國家有工作者比率占 53.3%，來自中國大陸(含港澳)者占 43.9%。若就有工作外籍配偶所從事之行業觀察，以從事服務業居多，計 7 萬 5 千人或占 54.6%，從事工業者居次，計 5 萬 6 千人或占 40.4%，從事農者最少，計 7 千人或占 5.1%。

表 48　經常居住臺閩地區外籍配偶之工作狀況

民國 99 年底　　單位：%

	外籍配偶人數(人) (A)	有工作之外籍配偶							
		人數(人) (B)	占外籍配偶比率(%) (B)/(A)×100	結構比	百分比	從事行業		
						農業	工業	服務業
總計 { 人數(人)	**286 058**	**137 865**	**-**	**-**	**-**	**6 991**	**55 633**	**75 241**
百分比	**-**	**-**	**48.2**	**100.0**	**100.0**	**5.1**	**40.4**	**54.6**
按性別分								
男	22 636	15 869	70.1	11.5	100.0	0.6	39.6	59.9
女	263 422	121 996	46.3	88.5	100.0	5.7	40.5	53.9
按年齡分								
未滿 25 歲	8 524	1 992	23.4	1.4	100.0	7.1	42.7	50.2
25－34 歲	126 610	60 542	47.8	43.9	100.0	6.2	46.4	47.4
35－44 歲	99 491	54 457	54.7	39.5	100.0	4.4	38.1	57.5
45 歲以上	51 433	20 874	40.6	15.1	100.0	3.4	28.4	68.3
按國籍分								
中國大陸(含港澳)	159 730	70 161	43.9	50.9	100.0	3.5	34.6	61.9
東南亞國家	115 947	61 854	53.3	44.9	100.0	7.2	48.8	44.0
其他國家	10 381	5 850	56.4	4.2	100.0	0.5	21.0	78.5

（貳）住　　戶

一、住戶概況

(一)臺閩地區普通住戶計 741 萬 4 千戶，近 10 年間平均年成長率為 1.4%。

99 年底臺閩地區普通住戶計 741 萬 4 千戶，10 年間增加 94 萬 4 千戶或 14.6%，平均年成長率為 1.4%，與歷次普查比較，成長幅度已明顯減緩。

表 49　歷次普查普通住戶數之變動

	普通住戶數(戶)		與上次普查比較	
		平均年成長率(%)	增減數(戶)	增減率(%)
民國 45 年底	1 642 158	-	-	-
民國 55 年底	2 273 548	3.3	631 390	38.4
民國 69 年底	3 739 016	3.6	1 465 468	64.5
民國 79 年底	4 943 257	2.8	1 204 241	32.2
民國 89 年底	6 470 225	2.7	1 526 968	30.9
民國 99 年底	7 414 371	1.4	944 146	14.6

(二)10 年間全國住戶數增加最多之縣市為新北市，增幅最大為桃園縣。

99 年底普通住戶數以新北市最多，計 133 萬 8 千戶或占 18.0%，臺北市計 94 萬 8 千戶或占 12.8%居次，其餘依序為高雄市計 92 萬 7 千戶或占 12.5%、臺中市計 82 萬 3 千戶或占 11.1%、桃園縣計 64 萬 6 千戶或占 8.7%、臺南市計 60 萬戶或占 8.1%；若比較 10 年間臺灣地區各縣市住戶數之變動情形，以新北市增加 19 萬 4 千戶最多，桃園縣增加 16 萬 9 千戶次之，臺中市增加 12 萬 5 千戶再次之；10 年間住戶增幅最大者為桃園縣之 35.4%，其次為新竹縣 35.0%、新竹市 26.3%、臺中市 18.0%、新北市 16.9%。

圖 10　10 年間各縣市住戶數之增加率

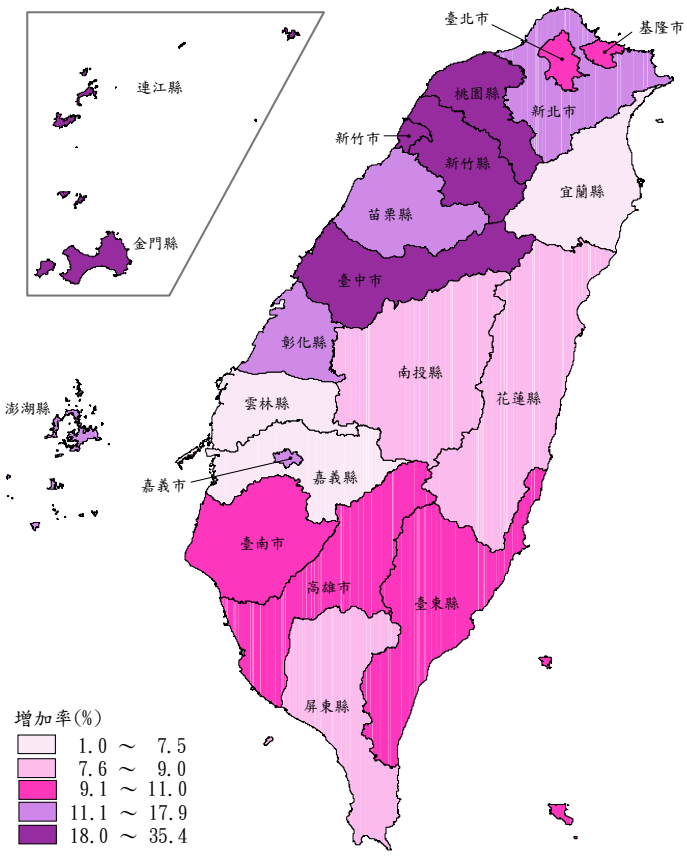

表 50　10 年間普通住戶數之變動

	民國 99 年底		民國 89 年底		10 年間比較	
	戶數(戶)	結構比(%)	戶數(戶)	結構比(%)	增減數(戶)	增減率(%)
總計	**7 414 371**	**100.0**	**6 470 225**	**100.0**	**944 146**	**14.6**
臺灣地區	**7 398 144**	**99.8**	**6 456 662**	**99.8**	**941 482**	**14.6**
北部地區	**3 485 622**	**47.0**	**2 944 978**	**45.5**	**540 644**	**18.4**
新北市(臺北縣)	1 338 262	18.0	1 144 361	17.7	193 901	16.9
臺北市	948 336	12.8	856 792	13.2	91 544	10.7
基隆市	133 418	1.8	122 158	1.9	11 260	9.2
新竹市	140 731	1.9	111 446	1.7	29 285	26.3
宜蘭縣	127 675	1.7	121 245	1.9	6 430	5.3
桃園縣	646 420	8.7	477 290	7.4	169 130	35.4
新竹縣	150 780	2.0	111 686	1.7	39 094	35.0
中部地區	**1 690 859**	**22.8**	**1 481 117**	**22.9**	**209 742**	**14.2**
臺中市	823 319	11.1	697 956	10.8	125 363	18.0
臺中市	375 629	5.1	311 750	4.8	63 879	20.5
臺中縣	447 690	6.0	386 206	6.0	61 484	15.9
苗栗縣	156 670	2.1	137 997	2.1	18 673	13.5
彰化縣	353 938	4.8	314 241	4.9	39 697	12.6
南投縣	149 704	2.0	138 157	2.1	11 547	8.4
雲林縣	207 228	2.8	192 766	3.0	14 462	7.5
南部地區	**2 052 113**	**27.7**	**1 874 534**	**29.0**	**177 579**	**9.5**
臺南市	599 526	8.1	540 267	8.4	59 259	11.0
臺南市	263 618	3.6	224 190	3.5	39 428	17.6
臺南縣	335 908	4.5	316 077	4.9	19 831	6.3
高雄市	927 149	12.5	843 676	13.0	83 473	9.9
高雄市	533 356	7.2	484 396	7.5	48 960	10.1
高雄縣	393 793	5.3	359 280	5.6	34 513	9.6
嘉義市	90 714	1.2	80 754	1.2	9 960	12.3
嘉義縣	152 621	2.1	151 112	2.3	1 509	1.0
屏東縣	256 211	3.5	235 962	3.6	20 249	8.6
澎湖縣	25 892	0.3	22 763	0.4	3 129	13.7
東部地區	**169 550**	**2.3**	**156 033**	**2.4**	**13 517**	**8.7**
臺東縣	68 185	0.9	62 487	1.0	5 698	9.1
花蓮縣	101 365	1.4	93 546	1.4	7 819	8.4
金馬地區	**16 227**	**0.2**	**13 563**	**0.2**	**2 664**	**19.6**
金門縣	14 408	0.2	12 206	0.2	2 202	18.0
連江縣	1 819	0.0	1 357	0.0	462	34.0

(三)平均每戶人口數減為 3.0 人，臺北市、臺東縣同為 2.7 人最低。

99 年底臺閩地區普通住戶人口組成以 2 人及 1 人家戶最多，分別有 163 萬 3 千戶與 163 萬戶，均占 22.0%；3 人所組成之家戶次之，計 155 萬 1 千戶或占 20.9%；若比較 10 年間每戶人口數規模之變動，未滿 5 人之家戶均較 89 年增加，其中以 2 人戶增加 51 萬 8 千戶或 46.4%最多；而 5 人以上家戶則呈明顯減少，其中 6 人以上家戶已較 10 年前減少 19 萬 1 千戶或 26.1%，致普通住戶平均每戶人口數由 79 年 4.0 人及 89 年 3.3 人逐漸下降至 99 年 3.0 人，顯示家戶規模持續縮小。觀察各縣市，平均每戶人口數以彰化縣 3.4 人最高，其次為新竹縣 3.3 人，桃園縣、臺中市、苗栗縣、金門縣同為 3.2 人，而以臺北市、臺東縣同為 2.7 人最低。

表 51　普通住戶之人口組成

單位：%

	總計		1 人	2 人	3 人	4 人	5 人	6 人以上	平均每戶人口數(人/戶)
	戶數(戶)	百分比							
民國 89 年底 { 戶數(戶)	**6 470 225**	**-**	**1 392 293**	**1 115 603**	**1 141 414**	**1 315 323**	**774 960**	**730 632**	**3.3**
百分比	**-**	**100.0**	**21.5**	**17.2**	**17.6**	**20.3**	**12.0**	**11.3**	**-**
民國 99 年底 { 戶數(戶)	**7 414 371**	**-**	**1 629 970**	**1 633 310**	**1 551 340**	**1 412 485**	**647 519**	**539 747**	**3.0**
百分比	**-**	**100.0**	**22.0**	**22.0**	**20.9**	**19.1**	**8.7**	**7.3**	**-**
臺灣地區	**7 398 144**	**100.0**	**22.0**	**22.0**	**20.9**	**19.1**	**8.7**	**7.3**	**3.0**
北部地區	**3 485 622**	**100.0**	**23.0**	**20.8**	**21.2**	**19.9**	**8.8**	**6.4**	**3.0**
新北市(臺北縣)	1 338 262	100.0	21.5	20.4	22.0	21.4	9.0	5.7	3.0
臺北市	948 336	100.0	29.4	20.8	20.0	17.2	7.7	4.9	2.7
基隆市	133 418	100.0	24.8	23.0	21.7	18.5	7.2	4.8	2.8
新竹市	140 731	100.0	19.9	21.8	20.6	20.4	8.9	8.5	3.1
宜蘭縣	127 675	100.0	18.7	24.2	20.4	17.6	9.3	9.8	3.1
桃園縣	646 420	100.0	18.4	20.6	21.7	21.2	9.7	8.4	3.2
新竹縣	150 780	100.0	19.5	18.4	20.0	21.5	10.1	10.4	3.3
中部地區	**1 690 859**	**100.0**	**19.4**	**21.9**	**20.3**	**19.0**	**9.6**	**9.7**	**3.2**
臺中市	823 319	100.0	18.2	20.4	21.8	21.3	9.7	8.6	3.2
臺中市	375 629	100.0	21.6	22.0	22.5	20.5	8.0	5.5	2.9
臺中縣	447 690	100.0	15.4	19.2	21.2	21.9	11.2	11.1	3.4
苗栗縣	156 670	100.0	19.0	22.0	19.2	18.5	10.0	11.3	3.2
彰化縣	353 938	100.0	17.7	21.5	19.2	18.2	10.6	12.7	3.4
南投縣	149 704	100.0	22.4	25.9	19.5	15.1	8.4	8.7	3.0
雲林縣	207 228	100.0	25.3	25.5	17.5	14.7	7.9	9.0	2.9
南部地區	**2 052 113**	**100.0**	**22.1**	**23.9**	**21.2**	**18.0**	**8.1**	**6.7**	**2.9**
臺南市	599 526	100.0	21.8	23.5	20.9	18.6	8.3	6.9	2.9
臺南市	263 618	100.0	22.4	22.6	21.7	19.2	7.9	6.1	2.9
臺南縣	335 908	100.0	21.4	24.1	20.3	18.1	8.6	7.5	3.0
高雄市	927 149	100.0	22.4	23.6	22.0	18.5	7.8	5.7	2.9
高雄市	533 356	100.0	23.8	24.7	22.5	17.8	6.9	4.4	2.8
高雄縣	393 793	100.0	20.5	22.0	21.4	19.5	9.2	7.4	3.0
嘉義市	90 714	100.0	22.0	26.1	22.2	16.9	6.8	6.0	2.8
嘉義縣	152 621	100.0	21.1	25.6	18.7	16.4	8.9	9.2	3.0
屏東縣	256 211	100.0	22.3	24.2	20.0	16.1	8.6	8.9	3.0
澎湖縣	25 892	100.0	22.9	26.3	19.3	16.7	8.2	6.6	2.9
東部地區	**169 550**	**100.0**	**26.2**	**26.2**	**19.1**	**14.5**	**7.3**	**6.7**	**2.8**
臺東縣	68 185	100.0	26.9	26.5	18.7	13.9	7.0	7.0	2.7
花蓮縣	101 365	100.0	25.7	26.1	19.4	14.9	7.5	6.4	2.8
金馬地區	**16 227**	**100.0**	**20.9**	**22.8**	**18.6**	**16.3**	**9.3**	**12.3**	**3.2**
金門縣	14 408	100.0	20.0	22.8	18.7	16.4	9.4	12.6	3.2
連江縣	1 819	100.0	27.7	22.0	17.2	15.3	8.1	9.6	2.9

(四)家戶型態仍以核心家戶為主，占 54.3%，惟 10 年間已下降 0.8 個百分點。

99 年底普通住戶之家戶型態以核心家戶為主，計 402 萬 9 千戶或占 54.3%，其次為單人家戶計 163 萬戶或占 22.0%，主幹家戶計 121 萬 7 千戶或占 16.4%居第 3，而其他家戶計 53 萬 9 千戶或占 7.3%；比較 10 年間之變動，以核心家戶增加 46 萬 6 千戶最多，惟所占比重已下降 0.8 個百分點。就核心家戶觀察，以夫婦及未婚子女所組成之家戶計 265 萬 5 千戶最多，占 35.8%，惟 10 年間已減少 2 萬 9 千戶或 1.1%；由夫婦、夫或婦一方及未婚子女(單親家庭)所組成之家戶則分別增加 62.3%與 48.3%。就主幹家戶觀察，以祖父母、父母及未婚子女所組成之三代同堂家戶計 81 萬 5 千戶為最多，而祖父母及未婚孫子女所組成之隔代家庭，10 年間增幅達 35.1%亦值得關注。

表 52　普通住戶家戶型態之變動

	民國 99 年底		民國 89 年底		10 年間比較	
	戶數(戶)	結構比(%)	戶數(戶)	結構比(%)	增減數(戶)	增減率(%)
總計	**7 414 371**	**100.0**	**6 470 225**	**100.0**	**944 146**	**14.6**
核心家戶	**4 028 505**	**54.3**	**3 562 405**	**55.1**	**466 100**	**13.1**
夫婦	817 971	11.0	504 128	7.8	313 843	62.3
夫婦及未婚子女	2 655 448	35.8	2 683 982	41.5	- 28 534	-1.1
夫(或婦)及未婚子女(單親家庭)	555 086	7.5	374 295	5.8	180 791	48.3
主幹家戶	**1 216 691**	**16.4**	**1 013 811**	**15.7**	**202 880**	**20.0**
祖父母、父母及未婚子女	814 515	11.0	681 104	10.5	133 411	19.6
夫婦及已婚子女	300 550	4.1	257 458	4.0	43 092	16.7
祖父母及未婚孫子女(隔代家庭)	101 626	1.4	75 249	1.2	26 377	35.1
單人家戶	**1 629 970**	**22.0**	**1 392 293**	**21.5**	**237 677**	**17.1**
其他家戶	**539 205**	**7.3**	**501 716**	**7.8**	**37 489**	**7.5**
有親屬關係	442 763	6.0	420 568	6.5	22 195	5.3
無親屬關係	96 442	1.3	81 148	1.3	15 294	18.8

註：1.核心家戶：係指由「夫婦」、「夫婦及未婚子女」或「夫（或婦）及未婚子女」所組成之家戶。
2.主幹家戶：係指由「祖父母、父母及未婚子女」、「夫婦及已婚子女」或「祖父母及未婚孫子女」所組成之家戶。
3.其他家戶：(1)「有親屬關係」係指無法歸類於「核心家戶」、「主幹家戶」及「單人家戶」之有親屬關係成員組成者均屬之。
(2)「無親屬關係」係指戶長與無親屬關係之受僱人或寄居(籍)人所組成之家戶 。

(五)主要家計負責人平均年齡為 48.8 歲，10 年間增加 2.4 歲；高中（職）以上教育程度者占 6 成 6。

99 年底有親屬關係之普通住戶計 731 萬 8 千戶，其主要家計負責人以男性較多，占 67.0%，女性則占 33.0%，惟 10 年間女性增幅 29.7%較男性 8.3%為高；就年齡觀察，主要家計負責人以 45－54 歲年齡層占 28.2%最多，平均年齡由 89 年之 46.4 歲提高至 48.8 歲，10 年間增加 2.4 歲。主要家計負責人之教育程度以大專及以上程度者占 35.6%最多，高中（職）程度者占 30.3%次之，若比較 10 年間之變動，大專及以上程度者增幅最大，達 7 成，高中（職）程度者亦增加 21.3%，而國小及以下程度者則下降 33.1%。就工作狀況觀察，有工作之主要家計負責人計 542 萬 9 千人或占 74.2%。

表 53　普通住戶主要家計負責人之概況

	民國 99 年底		民國 89 年底		10 年間比較	
	人數(人)	結構比(%)	人數(人)	結構比(%)	增減數(人)	增減率(%)
總計	**7 317 929**	**100.0**	**6 389 077**	**100.0**	**928 852**	**14.5**
按性別分						
男	4 901 815	67.0	4 526 606	70.8	375 209	8.3
女	2 416 114	33.0	1 862 471	29.2	553 643	29.7
按年齡分						
未滿 25 歲	140 583	1.9	192 300	3.0	- 51 717	-26.9
25－34 歲	1 022 084	14.0	1 103 865	17.3	- 81 781	-7.4
35－44 歲	1 808 092	24.7	1 953 866	30.6	- 145 774	-7.5
45－54 歲	2 065 510	28.2	1 535 248	24.0	530 262	34.5
55－64 歲	1 295 674	17.7	775 064	12.1	520 610	67.2
65 歲以上	985 986	13.5	828 734	13.0	157 252	19.0
平均年齡(歲)	**48.8**		**46.4**		**2.4**	
按教育程度分						
國小及以下	1 267 288	17.3	1 894 723	29.7	- 627 435	-33.1
國(初)中	1 222 353	16.7	1 138 839	17.8	83 514	7.3
高中(職)	2 220 917	30.3	1 831 601	28.7	389 316	21.3
大專及以上	2 607 371	35.6	1 523 914	23.9	1 083 457	71.1
按工作狀況分						
有工作	5 428 612	74.2	4 872 712	76.3	555 900	11.4
無工作	1 889 317	25.8	1 516 365	23.7	372 952	24.6

註：本表資料不含無親屬關係所組成之其他家戶(89 年底計 81,148 戶，99 年底計 96,442 戶)。

二、單親家庭概況

(一)單親家庭計 55 萬 5 千戶，單親家長以女性居多占 73.8%，年齡則多屬 45－64 歲。

99 年底臺閩地區單親家庭計 55 萬 5 千戶，其中女性單親家長計 41 萬戶或占 73.8%，男性單親家長計 14 萬 5 千戶或占 26.2%，10 年間單親家庭增加 18 萬 1 千戶或 48.3%，以女性增幅 55.5%較為顯著；單親家長年齡以 45－64 歲者居多，計 30 萬 6 千戶或占 55.1%；而單親家庭中，有未滿 18 歲子女者計 21 萬 3 千戶或占 38.4%，10 年間增加 6 萬 1 千戶或 39.7%。若就單親家庭形成原因觀察，因未婚或離婚所致者計 33 萬 1 千戶或占 59.6%，與 89 年比較提高 11.3 個百分點，其中女性單親家長增加 1.1 倍；因配偶死亡或其他原因所致者則占 40.4%。

表 54　單親家庭之成因及家長性別分布

單位：%

	總計				男性單親家長			女性單親家長		
	戶數(戶)	百分比	未婚或離婚	配偶死亡或其他	合計	未婚或離婚	配偶死亡或其他	合計	未婚或離婚	配偶死亡或其他
民國 99 年底										
總計 戶數(戶)	**555 086**		**330 570**	**224 516**	**145 224**	**107 453**	**37 771**	**409 862**	**223 117**	**186 745**
總計 百分比		**100.0**	**59.6**	**40.4**	**26.2**	**19.4**	**6.8**	**73.8**	**40.2**	**33.6**
按單親家長之年齡分										
未滿 25 歲	949	100.0	93.0	7.0	13.6	13.6	-	86.4	79.5	7.0
25－44 歲	152 092	100.0	87.1	12.9	26.8	25.6	1.3	73.2	61.6	11.6
45－64 歲	305 997	100.0	60.2	39.8	26.1	20.5	5.6	73.9	39.7	34.2
65 歲以上	96 048	100.0	13.5	86.5	25.4	6.1	19.4	74.5	7.4	67.1
按單親家長之教育程度分										
國小及以下	164 416	100.0	27.3	72.7	18.9	8.5	10.3	81.1	18.8	62.3
國(初)中	123 979	100.0	64.0	36.0	30.9	25.0	5.9	69.1	39.0	30.1
高中(職)	177 678	100.0	76.7	23.3	26.9	22.6	4.4	73.1	54.1	18.9
大專及以上	89 013	100.0	78.6	21.4	31.6	25.1	6.4	68.4	53.5	15.0
按單親家長之工作狀況分										
有工作	310 185	100.0	74.2	25.8	31.4	26.6	4.8	68.6	47.6	21.0
無工作	244 901	100.0	41.0	59.0	19.5	10.1	9.4	80.5	30.8	49.6
按有無未滿 18 歲子女分										
有未滿 18 歲子女	213 044	100.0	84.9	15.1	32.4	29.8	2.6	67.6	55.1	12.4
有未滿 6 歲子女	25 497	100.0	93.4	6.6	32.7	31.6	1.1	67.3	61.8	5.5
無未滿 6 歲子女	187 547	100.0	83.8	16.2	32.4	29.5	2.8	67.6	54.2	13.4
無未滿 18 歲子女	342 042	100.0	43.8	56.2	22.3	12.9	9.4	77.7	30.9	46.8
民國 89 年底										
總計 戶數(戶)	**374 295**		**180 690**	**193 605**	**110 730**	**71 912**	**38 818**	**263 565**	**108 778**	**154 787**
總計 百分比		**100.0**	**48.3**	**51.7**	**29.6**	**19.2**	**10.4**	**70.4**	**29.1**	**41.4**
按單親家長之年齡分										
未滿 25 歲	1 770	100.0	92.1	7.9	29.6	29.2	0.4	70.4	62.9	7.5
25－44 歲	133 611	100.0	75.3	24.7	28.5	26.0	2.5	71.5	49.2	22.2
45－64 歲	175 942	100.0	40.8	59.2	28.1	17.9	10.3	71.9	22.9	48.9
65 歲以上	62 972	100.0	10.6	89.4	35.9	8.2	27.7	64.1	2.4	61.7
按單親家長之教育程度分										
國小及以下	184 899	100.0	28.4	71.6	23.8	11.1	12.6	76.2	17.2	59.0
國(初)中	70 561	100.0	61.4	38.6	35.1	26.8	8.3	64.9	34.7	30.3
高中(職)	84 383	100.0	71.4	28.6	32.5	25.7	6.8	67.5	45.7	21.8
大專及以上	34 452	100.0	71.5	28.5	42.5	31.2	11.3	57.5	40.3	17.2
按單親家長之工作狀況分										
有工作	215 027	100.0	61.4	38.6	33.4	25.5	7.9	66.6	35.9	30.7
無工作	159 268	100.0	30.6	69.4	24.5	10.8	13.7	75.5	19.8	55.8
按有無未滿 18 歲子女分										
有未滿 18 歲子女	152 544	100.0	73.6	26.4	34.1	29.4	4.7	65.9	44.2	21.7
有未滿 6 歲子女	20 978	100.0	88.1	11.9	36.5	34.4	2.1	63.5	53.7	9.8
無未滿 6 歲子女	131 566	100.0	71.3	28.7	33.7	28.6	5.1	66.3	42.7	23.6
無未滿 18 歲子女	221 751	100.0	30.8	69.2	26.5	12.2	14.3	73.5	18.6	54.9

註：1.單親家庭係指由父親或母親與未婚子女所組成之家庭。

2.配偶死亡或其他包括有一方配偶死亡、失蹤、入監或離家出走等。

(二)各地區單親家庭形成原因均以未婚或離婚所致者居多，以北部地區占 62.8%最高，東部及金馬地區較低。

按地區別觀察單親家庭形成原因，各地區均以未婚或離婚所致者居多，其中北部地區占 62.8%最高，其次為中部地區 57.9%及南部地區 56.6%，東部地區及金馬地區較低。若按縣市觀察，因未婚或離婚所致之單親家庭超過 6 成者依序為桃園縣 66.8%、臺中市 65.4%、新北市及新竹市同占 63.5%、嘉義市 62.6%、新竹縣 62.1%、基隆市 61.2%；而因配偶死亡或其他原因所致之單親家庭所占比率較高之縣市以連江縣最高占 62.7%，其次為彰化縣 57.0%，再次為嘉義縣 55.5%。

表 55　單親家庭之地區分布

民國 99 年底　　單位：%

	總計				男性單親家長			女性單親家長		
	戶數(戶)	百分比	未婚或離婚	配偶死亡或其他	合計	未婚或離婚	配偶死亡或其他	合計	未婚或離婚	配偶死亡或其他
總計 戶數(戶)	**555 086**	**-**	**330 570**	**224 516**	**145 224**	**107 453**	**37 771**	**409 862**	**223 117**	**186 745**
總計 百分比	**-**	**100.0**	**59.6**	**40.4**	**26.2**	**19.4**	**6.8**	**73.8**	**40.2**	**33.6**
臺灣地區	**554 404**	**100.0**	**59.6**	**40.4**	**26.2**	**19.4**	**6.8**	**73.8**	**40.2**	**33.6**
北部地區	**253 164**	**100.0**	**62.8**	**37.2**	**25.7**	**19.5**	**6.2**	**74.3**	**43.2**	**31.0**
新北市(臺北縣)	96 158	100.0	63.5	36.5	26.3	20.0	6.2	73.7	43.5	30.2
臺北市	58 019	100.0	59.3	40.7	23.6	17.1	6.4	76.4	42.1	34.3
基隆市	13 200	100.0	61.2	38.8	29.5	22.6	6.9	70.5	38.6	31.9
新竹市	9 790	100.0	63.5	36.5	24.5	18.1	6.4	75.5	45.4	30.0
宜蘭縣	8 826	100.0	52.5	47.5	27.5	19.1	8.4	72.5	33.4	39.2
桃園縣	58 769	100.0	66.8	33.2	25.7	20.5	5.2	74.3	46.3	28.0
新竹縣	8 402	100.0	62.1	37.9	28.7	20.8	7.9	71.3	41.3	30.0
中部地區	**124 035**	**100.0**	**57.9**	**42.1**	**25.9**	**19.1**	**6.9**	**74.1**	**38.8**	**35.3**
臺中市	73 300	100.0	65.4	34.6	24.4	19.1	5.3	75.6	46.4	29.3
臺中市	36 537	100.0	72.3	27.7	23.0	18.8	4.2	77.0	53.5	23.5
臺中縣	36 763	100.0	58.6	41.4	25.8	19.3	6.5	74.2	39.2	35.0
苗栗縣	9 634	100.0	50.8	49.2	30.0	20.0	10.0	70.0	30.9	39.1
彰化縣	19 821	100.0	43.0	57.0	25.5	15.2	10.3	74.5	27.8	46.7
南投縣	9 738	100.0	50.3	49.7	29.3	22.0	7.3	70.7	28.3	42.5
雲林縣	11 542	100.0	47.9	52.1	30.1	22.4	7.7	69.9	25.5	44.4
南部地區	**164 252**	**100.0**	**56.6**	**43.4**	**27.1**	**19.4**	**7.7**	**72.9**	**37.2**	**35.8**
臺南市	47 773	100.0	55.7	44.3	27.2	19.4	7.8	72.8	36.3	36.5
臺南市	21 602	100.0	57.5	42.5	24.8	18.2	6.6	75.2	39.3	35.9
臺南縣	26 171	100.0	54.3	45.7	29.2	20.4	8.8	70.8	33.9	36.9
高雄市	80 588	100.0	59.4	40.6	26.2	18.9	7.2	73.8	40.5	33.4
高雄市	46 600	100.0	62.4	37.6	24.4	17.7	6.8	75.6	44.7	30.9
高雄縣	33 988	100.0	55.3	44.7	28.5	20.7	7.9	71.5	34.7	36.8
嘉義市	7 712	100.0	62.6	37.4	23.8	16.4	7.3	76.2	46.1	30.1
嘉義縣	9 171	100.0	44.5	55.5	30.8	21.2	9.6	69.2	23.3	45.9
屏東縣	17 458	100.0	50.1	49.9	29.9	21.5	8.4	70.1	28.6	41.5
澎湖縣	1 550	100.0	48.7	51.3	32.3	22.8	9.5	67.7	25.9	41.8
東部地區	**12 953**	**100.0**	**51.3**	**48.7**	**25.4**	**18.7**	**6.7**	**74.6**	**32.6**	**42.0**
臺東縣	5 297	100.0	49.2	50.8	25.7	20.4	5.2	74.3	28.8	45.5
花蓮縣	7 656	100.0	52.7	47.3	25.2	17.5	7.7	74.8	35.2	39.6
金馬地區	**682**	**100.0**	**50.6**	**49.4**	**23.8**	**21.3**	**2.5**	**76.2**	**29.3**	**46.9**
金門縣	631	100.0	51.7	48.3	23.5	21.4	2.1	76.5	30.3	46.3
連江縣	51	100.0	37.3	62.7	27.5	19.6	7.8	72.5	17.6	54.9

註：1.單親家庭係指由父親或母親與未婚子女所組成之家庭。
　　2.配偶死亡或其他包括有一方配偶死亡、失蹤、入監或離家出走等。

三、住宅所有權屬與住進現宅時間

(一)本次普查修訂自有住宅定義，住宅自有率為 79.2%。

本次普查參考國外住宅所有權屬之定義修訂，將「自有住宅」區分為自有（戶內經常居住成員所擁有），及不住在一起的配偶、父母或子女所擁有兩種，俾與國際接軌。99 年底臺閩地區普通住戶按住宅所有權屬觀察，現住住宅為自有者計 585 萬 6 千戶或占 79.2%，而住宅為不住在一起的配偶、父母或子女所擁有者計 35 萬 4 千戶或占 4.8%，二者合計為 84.0%，與 89 年比較增加 1.5 個百分點；至於住宅為租用者計 80 萬 8 千戶或占 10.9%。依各縣市觀察，以宜蘭縣之住宅自有率 87.8%最高，其次為彰化縣 86.3%，苗栗縣 85.5%居第 3；而以臺北市 71.4%最低。

表 56　普通住戶之住宅所有權屬

單位：%

	總計		自有	不住在一起的配偶、父母或子女所擁有	租用	配住	其他(含借住)
	戶數(戶)	百分比					
民國 89 年底 戶數(戶)	**6 412 106**	**-**	**5 287 172**		**656 277**	**112 949**	**355 708**
民國 89 年底 百分比	**-**	**100.0**	**82.5**		**10.2**	**1.8**	**5.5**
民國 99 年底 戶數(戶)	**7 395 231**	**-**	**5 856 296**	**353 674**	**808 104**	**49 709**	**327 448**
民國 99 年底 百分比	**-**	**100.0**	**79.2**	**4.8**	**10.9**	**0.7**	**4.4**
臺灣地區	**7 379 144**	**100.0**	**79.2**	**4.8**	**10.9**	**0.7**	**4.4**
北部地區	**3 475 550**	**100.0**	**78.2**	**4.0**	**12.7**	**0.8**	**4.2**
新北市(臺北縣)	1 335 918	100.0	78.9	4.1	12.7	0.4	3.8
臺北市	943 419	100.0	71.4	3.7	18.1	1.0	5.8
基隆市	132 933	100.0	83.5	5.6	6.5	0.6	3.7
新竹市	140 263	100.0	78.7	4.3	11.2	0.6	5.2
宜蘭縣	127 383	100.0	87.8	3.4	5.9	0.3	2.7
桃園縣	645 007	100.0	82.3	3.9	9.3	1.5	3.1
新竹縣	150 627	100.0	84.2	4.9	6.3	0.2	4.5
中部地區	**1 687 380**	**100.0**	**81.3**	**5.0**	**9.4**	**0.5**	**3.9**
臺中市	821 624	100.0	78.5	3.9	13.0	0.5	4.1
臺中市	375 285	100.0	76.1	3.3	15.9	0.8	3.9
臺中縣	446 339	100.0	80.4	4.3	10.6	0.3	4.4
苗栗縣	156 440	100.0	85.5	5.2	6.0	0.3	3.1
彰化縣	353 137	100.0	86.3	4.7	5.5	0.3	3.1
南投縣	149 312	100.0	80.9	6.0	8.0	1.2	4.0
雲林縣	206 867	100.0	80.8	8.9	5.0	0.2	5.0
南部地區	**2 047 395**	**100.0**	**79.0**	**5.9**	**9.3**	**0.7**	**5.1**
臺南市	597 817	100.0	78.5	5.2	9.7	0.7	6.0
臺南市	262 940	100.0	76.7	4.9	12.1	0.5	5.8
臺南縣	334 877	100.0	79.9	5.4	7.8	0.9	6.1
高雄市	925 607	100.0	78.1	6.0	10.5	0.6	4.8
高雄市	532 941	100.0	76.5	5.0	12.9	0.5	5.1
高雄縣	392 666	100.0	80.3	7.3	7.2	0.6	4.6
嘉義市	90 628	100.0	78.0	5.4	10.8	0.5	5.3
嘉義縣	152 182	100.0	85.0	5.8	5.4	0.3	3.4
屏東縣	255 421	100.0	80.5	7.2	6.2	1.3	4.8
澎湖縣	25 740	100.0	78.9	9.1	5.2	0.7	6.2
東部地區	**168 819**	**100.0**	**79.9**	**4.6**	**9.9**	**0.9**	**4.7**
臺東縣	67 930	100.0	79.5	5.1	10.3	0.7	4.3
花蓮縣	100 889	100.0	80.2	4.3	9.6	0.9	5.1
金馬地區	**16 087**	**100.0**	**79.9**	**6.3**	**8.3**	**0.6**	**4.9**
金門縣	14 307	100.0	80.4	6.9	6.8	0.6	5.2
連江縣	1 780	100.0	75.4	2.0	20.2	0.6	1.8

註：本表資料不含居住於其他房屋及其他處所之普通住戶(89 年底計 58,119 戶，99 年底計 19,140 戶)。

(二)普通住戶除現宅自有外還有其他自有住宅者占 16.6%；無自有住宅者占 17.7%，以臺北市之 24.4%最高。

觀察 99 年底普通住戶之住宅擁有情形，現住住宅為自有者計 585 萬 6 千戶或占 79.2%，其中戶內常住人口還擁有其他自有住宅者計 123 萬 1 千戶或占 16.6%；至於現住住宅非自有者計 153 萬 9 千戶或占 20.8%，其中擁有其他自有住宅者計 23 萬 3 千戶或占 3.2%；而現住住宅非自有且無其他自有住宅者則計 130 萬 6 千戶或占 17.7%。按臺灣地區各縣市觀察，普通住戶中現住住宅為自有且擁有其他自有住宅比率最高之縣市為宜蘭縣 20.1%，彰化縣 19.1%居次，臺北市 18.7%居第 3；而現住住宅非自有，且無其他自有住宅之比率則以臺北市之 24.4%最高，高雄市 18.6%居第 2，新北市、臺中市及臺南市均占 18.3%並列第 3。

表 57　普通住戶之住宅擁有情形按地區別分

民國 99 年底　　單位：%

	總計		現住住宅為自有			現住住宅非自有		
	戶數(戶)	百分比	合計	有其他自有住宅	沒有其他自有住宅	合計	有其他自有住宅	沒有其他自有住宅
總計 戶數(戶)	**7 395 231**	**-**	**5 856 296**	**1 231 112**	**4 625 184**	**1 538 935**	**233 357**	**1 305 578**
總計 百分比	**-**	**100.0**	**79.2**	**16.6**	**62.5**	**20.8**	**3.2**	**17.7**
臺灣地區	**7 379 144**	**100.0**	**79.2**	**16.6**	**62.6**	**20.8**	**3.1**	**17.7**
北部地區	**3 475 550**	**100.0**	**78.2**	**16.9**	**61.3**	**21.8**	**3.2**	**18.6**
新北市(臺北縣)	1 335 918	100.0	78.9	16.1	62.8	21.1	2.8	18.3
臺北市	943 419	100.0	71.4	18.7	52.7	28.6	4.1	24.4
基隆市	132 933	100.0	83.5	16.3	67.3	16.5	2.8	13.7
新竹市	140 263	100.0	78.7	17.7	61.1	21.3	4.3	17.0
宜蘭縣	127 383	100.0	87.8	20.1	67.6	12.2	2.4	9.8
桃園縣	645 007	100.0	82.3	15.7	66.6	17.7	2.7	15.0
新竹縣	150 627	100.0	84.2	15.4	68.8	15.8	2.8	13.0
中部地區	**1 687 380**	**100.0**	**81.3**	**16.6**	**64.6**	**18.7**	**3.0**	**15.7**
臺中市	821 624	100.0	78.5	15.7	62.7	21.5	3.2	18.3
臺中市	375 285	100.0	76.1	17.4	58.8	23.9	3.7	20.1
臺中縣	446 339	100.0	80.4	14.3	66.1	19.6	2.8	16.8
苗栗縣	156 440	100.0	85.5	15.2	70.2	14.5	2.1	12.5
彰化縣	353 137	100.0	86.3	19.1	67.2	13.7	2.6	11.0
南投縣	149 312	100.0	80.9	18.2	62.7	19.1	3.8	15.3
雲林縣	206 867	100.0	80.8	15.9	64.9	19.2	3.2	16.0
南部地區	**2 047 395**	**100.0**	**79.0**	**16.2**	**62.9**	**21.0**	**3.2**	**17.8**
臺南市	597 817	100.0	78.5	15.1	63.4	21.5	3.2	18.3
臺南市	262 940	100.0	76.7	14.9	61.8	23.3	3.6	19.7
臺南縣	334 877	100.0	79.9	15.2	64.6	20.1	2.9	17.2
高雄市	925 607	100.0	78.1	17.0	61.2	21.9	3.3	18.6
高雄市	532 941	100.0	76.5	17.3	59.2	23.5	3.4	20.1
高雄縣	392 666	100.0	80.3	16.4	63.8	19.7	3.2	16.5
嘉義市	90 628	100.0	78.0	18.0	60.0	22.0	3.8	18.2
嘉義縣	152 182	100.0	85.0	16.7	68.3	15.0	2.6	12.4
屏東縣	255 421	100.0	80.5	14.6	65.8	19.5	2.7	16.9
澎湖縣	25 740	100.0	78.9	16.6	62.3	21.1	3.3	17.9
東部地區	**168 819**	**100.0**	**79.9**	**15.1**	**64.8**	**20.1**	**3.1**	**17.0**
臺東縣	67 930	100.0	79.5	15.2	64.4	20.5	3.2	17.3
花蓮縣	100 889	100.0	80.2	15.1	65.1	19.8	2.9	16.9
金馬地區	**16 087**	**100.0**	**79.9**	**35.8**	**44.1**	**20.1**	**7.5**	**12.6**
金門縣	14 307	100.0	80.4	33.6	46.8	19.6	7.2	12.4
連江縣	1 780	100.0	75.4	53.4	22.0	24.6	10.4	14.2

註：本表資料不含居住於其他房屋及其他處所之普通住戶，計 19,140 戶。

圖 11　普通住戶之住宅擁有情形

民國 99 年底

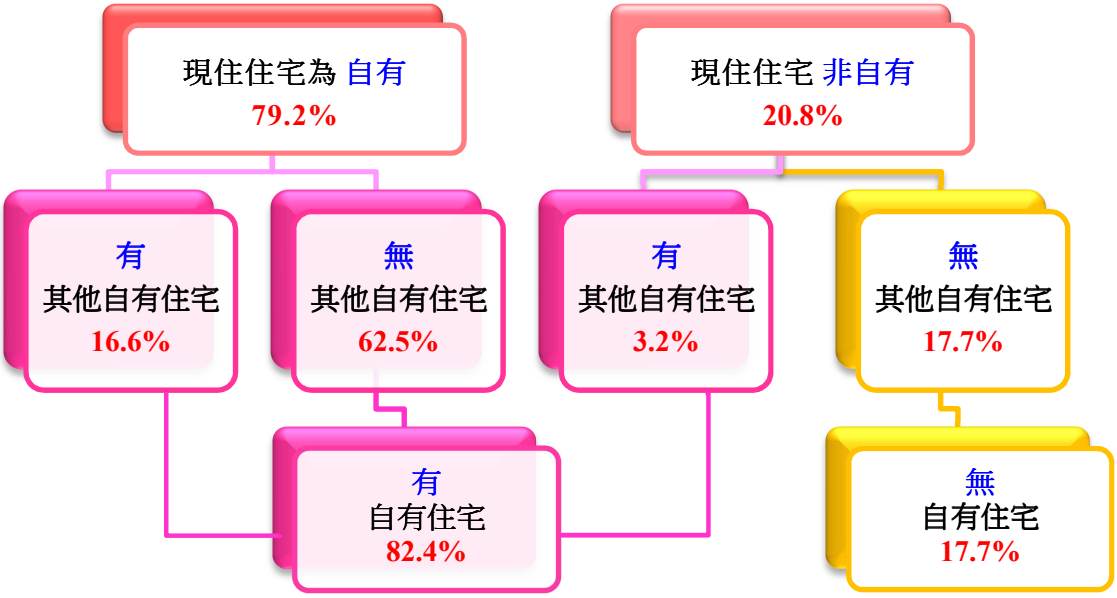

(三)祖父母、父母及未婚子女所組成之主幹家戶擁有自有住宅比率達 90.6%最高。

按家戶型態觀察，祖父母、父母及未婚子女所組成之主幹家戶，現宅為自有者占 88.9%，現宅非自有但有其他自有住宅者占 1.7%，合計擁有自有住宅之家戶達 90.6%最高；而夫或婦一方及未婚子女所組成之單親家庭分占 70.6%及 2.5%，合計 73.1%最低；單人家戶分占 70.0%及 4.3%，合計 74.3%居次；至於現宅非自有且無其他自有住宅者則以單親家庭之 26.9%居首，單人家戶之 25.8%居次，而以祖父母、父母及未婚子女所組成之主幹家戶僅占 9.4%最低。

表 58　普通住戶之住宅擁有情形按家戶型態分

民國 99 年底　　單位：%

	總計		現住住宅為自有			現住住宅非自有		
	戶數(戶)	百分比	合計	有其他自有住宅	沒有其他自有住宅	合計	有其他自有住宅	沒有其他自有住宅
總計 戶數(戶)	**7 395 231**	**-**	**5 856 296**	**1 231 112**	**4 625 184**	**1 538 935**	**233 357**	**1 305 578**
總計 百分比	**-**	**100.0**	**79.2**	**16.6**	**62.5**	**20.8**	**3.2**	**17.7**
核心家戶	**4 021 079**	**100.0**	**80.7**	**16.3**	**64.4**	**19.3**	**3.0**	**16.3**
夫婦	814 802	100.0	84.1	20.1	63.9	15.9	3.1	12.8
夫婦及未婚子女	2 651 992	100.0	81.8	16.5	65.3	18.2	3.1	15.1
夫(或婦)及未婚子女(單親家庭)	554 285	100.0	70.6	9.8	60.8	29.4	2.5	26.9
主幹家戶	**1 215 099**	**100.0**	**88.4**	**18.8**	**69.6**	**11.6**	**1.9**	**9.7**
祖父母、父母及未婚子女	813 406	100.0	88.9	18.0	70.9	11.1	1.7	9.4
夫婦及已婚子女	300 167	100.0	88.0	20.7	67.3	12.0	2.3	9.6
祖父母及未婚孫子女(隔代家庭)	101 526	100.0	85.0	19.4	65.6	15.0	2.6	12.4
單人家戶	**1 620 555**	**100.0**	**70.0**	**16.5**	**53.5**	**30.0**	**4.3**	**25.8**
其他家戶	**538 498**	**100.0**	**75.1**	**15.0**	**60.1**	**24.9**	**3.5**	**21.4**
有親屬關係	442 056	100.0	80.5	16.0	64.5	19.5	2.6	16.9
無親屬關係	96 442	100.0	50.4	10.5	39.9	49.6	7.8	41.8

註：1.本表資料不含居住於其他房屋及其他處所之普通住戶，計 19,140 戶。
2.核心家戶：係指由「夫婦」、「夫婦及未婚子女」或「夫（或婦）及未婚子女」所組成之家戶。
3.主幹家戶：係指由「祖父母、父母及未婚子女」、「夫婦及已婚子女」或「祖父母及未婚孫子女」所組成之家戶。
4.其他家戶：(1)「有親屬關係」係指無法歸類於「核心家戶」、「主幹家戶」及「單人家戶」之有親屬關係成員組成者均屬之。
(2)「無親屬關係」係指戶長與無親屬關係之受僱人或寄居(籍)人所組成之家戶 。

(四)普通住戶住進現宅時間達 10 年以上者占 6 成 5，其中主幹家戶高達 8 成。

99 年底普通住戶以 79 年以前住進現宅，居住時間達 20 年以上者最多，計 264 萬 4 千戶或占 35.7%，80－89 年住進者計 218 萬 4 千戶或占 29.5%居次，合計住進現宅時間達 10 年以上者占 6 成 5；就家戶型態觀察，主幹家戶係以 79 年以前住進現宅者占 52.9%最高，80－89 年住進者占 28.0%次之，合計住進現宅時間達 10 年以上者占達 8 成；核心家戶則以 80－89 年住進者占 32.4%最高，79 年以前住進者占 31.1%居次，合占 6 成 3；若就 95 年以後住進現宅，居住時間未滿 5 年者觀察，以無親屬關係所組成之其他家戶占 44.2%最高，單人家戶占 27.7%居次，明顯高於主幹家戶之 8.8%與核心家戶之 19.4%。

表 59　普通住戶住進現宅時間按家戶型態分

民國 99 年底　　單位：%

	總計		民國 79 年以前	民國 80－89 年	民國 90－94 年	民國 95－98 年	民國 99 年
	戶數(戶)	百分比					
總計 戶數(戶)	**7 395 231**	**-**	**2 643 543**	**2 183 987**	**1 122 065**	**1 160 386**	**285 250**
總計 百分比	**-**	**100.0**	**35.7**	**29.5**	**15.2**	**15.7**	**3.9**
核心家戶	**4 021 079**	**100.0**	**31.1**	**32.4**	**17.1**	**15.9**	**3.5**
夫婦	814 802	100.0	43.6	25.9	12.1	14.2	4.1
夫婦及未婚子女	2 651 992	100.0	27.1	35.0	18.6	16.1	3.2
夫(或婦)及未婚子女(單親家庭)	554 285	100.0	31.4	29.5	17.4	17.3	4.4
主幹家戶	**1 215 099**	**100.0**	**52.9**	**28.0**	**10.4**	**7.5**	**1.3**
祖父母、父母及未婚子女	813 406	100.0	52.4	28.5	10.5	7.4	1.3
夫婦及已婚子女	300 167	100.0	53.0	27.9	10.1	7.7	1.4
祖父母及未婚孫子女(隔代家庭)	101 526	100.0	56.6	24.4	10.0	7.7	1.3
單人家戶	**1 620 555**	**100.0**	**32.6**	**24.9**	**14.7**	**21.6**	**6.1**
其他家戶	**538 498**	**100.0**	**41.4**	**25.4**	**13.1**	**14.9**	**5.1**
有親屬關係	442 056	100.0	45.1	27.2	12.9	12.0	2.8
無親屬關係	96 442	100.0	24.6	17.3	14.0	28.4	15.8

註：1.本表資料不含居住於其他房屋及其他處所之普通住戶，計 19,140 戶。
2.核心家戶：係指由「夫婦」、「夫婦及未婚子女」或「夫（或婦）及未婚子女」所組成之家戶。
3.主幹家戶：係指由「祖父母、父母及未婚子女」、「夫婦及已婚子女」或「祖父母及未婚孫子女」所組成之家戶。
4.其他家戶：(1)「有親屬關係」係指無法歸類於「核心家戶」、「主幹家戶」及「單人家戶」之有親屬關係成員組成者均屬之。
(2)「無親屬關係」係指戶長與無親屬關係之受僱人或寄居(籍)人所組成之家戶 。

(五)普通住戶住進現宅時間未滿 5 年者，以臺北市 25.4%最高；達 20 年以上者，則以嘉義縣 49.9%最高。

按地區別觀察，普通住戶於 95 年以後住進現宅，居住時間未滿 5 年者，以北部地區占 23.0%最高，金馬地區占 13.9%最低；於 79 年以前住進現宅，時間達 20 年以上者，則以東部地區占 46.0%最高，北部地區占 31.9%最低。若觀察各縣市，普通住戶於 95 年以後住進現宅，居住時間未滿 5 年者，以臺北市 25.4%最高，新竹市 24.3%居次，桃園縣 24.2%居第 3；而於 79 年以前住進現宅，居住時間達 20 年以上者，則以嘉義縣 49.9%最高，屏東縣 48.9%居次，澎湖縣 48.1%居第 3，顯示都市化程度較高且經濟發展快速之縣市，其住戶換住速度多較農業縣市為高。

表 60　普通住戶住進現宅時間按地區別分

民國 99 年底　　單位：%

	總計		民國 79 年以前	民國 80－89 年	民國 90－94 年	民國 95－98 年	民國 99 年
	戶數(戶)	百分比					
總計 戶數(戶)	**7 395 231**	**-**	**2 643 543**	**2 183 987**	**1 122 065**	**1 160 386**	**285 250**
總計 百分比	**-**	**100.0**	**35.7**	**29.5**	**15.2**	**15.7**	**3.9**
臺灣地區	**7 379 144**	**100.0**	**35.7**	**29.5**	**15.2**	**15.7**	**3.9**
北部地區	**3 475 550**	**100.0**	**31.9**	**29.0**	**16.2**	**18.5**	**4.5**
新北市(臺北縣)	1 335 918	100.0	28.4	32.3	16.9	18.0	4.4
臺北市	943 419	100.0	37.5	23.8	13.4	20.9	4.5
基隆市	132 933	100.0	34.3	37.1	15.4	10.8	2.4
新竹市	140 263	100.0	31.4	24.0	20.2	19.8	4.5
宜蘭縣	127 383	100.0	44.0	30.0	11.7	11.6	2.7
桃園縣	645 007	100.0	27.6	29.6	18.6	18.7	5.5
新竹縣	150 627	100.0	33.8	25.3	17.9	18.5	4.5
中部地區	**1 687 380**	**100.0**	**38.1**	**30.9**	**14.7**	**13.1**	**3.1**
臺中市	821 624	100.0	28.2	33.1	17.3	16.7	4.6
臺中市	375 285	100.0	19.7	31.8	20.5	21.4	6.6
臺中縣	446 339	100.0	35.4	34.3	14.7	12.8	2.9
苗栗縣	156 440	100.0	45.6	27.9	12.4	11.8	2.2
彰化縣	353 137	100.0	46.1	31.4	11.1	9.7	1.6
南投縣	149 312	100.0	47.3	27.1	14.5	9.2	1.8
雲林縣	206 867	100.0	51.7	26.2	12.1	8.6	1.4
南部地區	**2 047 395**	**100.0**	**39.5**	**29.7**	**14.1**	**13.4**	**3.4**
臺南市	597 817	100.0	40.8	29.5	14.1	12.3	3.4
臺南市	262 940	100.0	34.4	28.8	17.6	14.8	4.3
臺南縣	334 877	100.0	45.8	29.9	11.3	10.3	2.6
高雄市	925 607	100.0	34.7	30.6	15.0	15.6	4.1
高雄市	532 941	100.0	30.7	29.6	16.3	18.4	5.0
高雄縣	392 666	100.0	40.2	31.9	13.1	11.9	2.9
嘉義市	90 628	100.0	32.6	29.3	20.2	15.2	2.8
嘉義縣	152 182	100.0	49.9	27.6	11.5	9.4	1.7
屏東縣	255 421	100.0	48.9	28.8	10.5	9.5	2.2
澎湖縣	25 740	100.0	48.1	24.2	12.8	13.5	1.5
東部地區	**168 819**	**100.0**	**46.0**	**26.4**	**12.2**	**11.9**	**3.5**
臺東縣	67 930	100.0	46.8	28.3	11.1	9.9	3.9
花蓮縣	100 889	100.0	45.5	25.1	13.0	13.2	3.2
金馬地區	**16 087**	**100.0**	**43.2**	**27.3**	**15.6**	**11.9**	**2.0**
金門縣	14 307	100.0	43.0	28.6	15.2	11.3	1.9
連江縣	1 780	100.0	44.4	17.5	19.1	16.9	2.1

註：本表資料不含居住於其他房屋及其他處所之普通住戶，計 19,140 戶。

（參）住　　宅

一、住宅概況

(一)臺閩地區住宅計 807 萬 5 千宅，平均年成長率為 1.4%。

99 年底臺閩地區住宅計 807 萬 5 千宅，10 年間增加 108 萬 1 千宅或 15.5%，平均年成長率 1.4%；與歷次普查住宅數之成長情形比較，69 至 89 年各次普查之平均年成長率均在 3.2%至 3.4%之間，89 至 99 年 10 年間減為 1.4%，顯示隨著人口成長趨緩，住宅數成長速度亦同步減緩。

表 61　歷次普查住宅數之變動

	住宅數(宅)		與上次普查比較	
		平均年成長率(%)	增減數(宅)	增減率(%)
民國 55 年底	2 305 719	-	-	-
民國 69 年底	3 677 300	3.4	1 371 581	59.5
民國 79 年底	5 088 232	3.3	1 410 932	38.4
民國 89 年底	6 993 099	3.2	1 904 867	37.4
民國 99 年底	8 074 529	1.4	1 081 430	15.5

(二)10 年間臺灣地區各縣市住宅成長速度較快者為新竹縣、桃園縣及新竹市。

各縣市中以新北市住宅數最多，達 149 萬 6 千宅或占 18.5%，其次為高雄市計 99 萬 9 千宅或占 12.4%，再次依序為臺中市計 94 萬 2 千宅或占 11.7%，臺北市計 91 萬 7 千宅或占 11.4%，桃園縣計 73 萬 3 千宅或占 9.1%；若比較 10 年間臺灣地區各縣市住宅數之變動情形，以新北市增加 22 萬 3 千宅最多，桃園縣增加 16 萬 3 千宅次之，臺中市及高雄市亦分別增加 13 萬 5 千宅與 13 萬 4 千宅；而以澎湖縣增加 3 千宅、臺東縣增加 6 千宅及花蓮縣增加 9 千宅為最少。至於 10 年間住宅增幅較大者為新竹縣 36.0%、桃園縣 28.5%、新竹市 22.1%、新北市 17.5%及臺中市 16.8%。

圖 12　10 年間各縣市住宅數之增加率

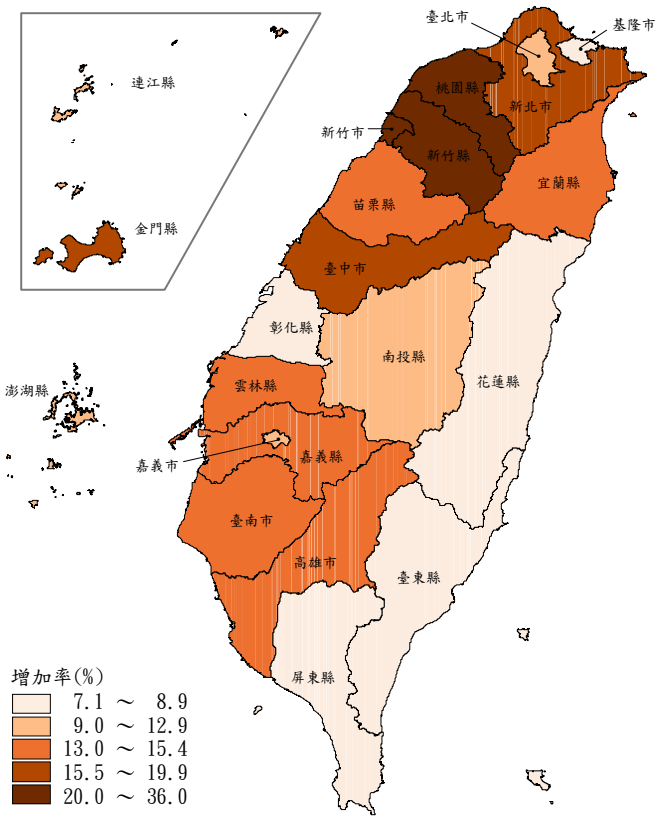

表 62　10 年間住宅數之變動

	民國 99 年底		民國 89 年底		10 年間比較	
	住宅數(宅)	結構比(%)	住宅數(宅)	結構比(%)	增減數(宅)	增減率(%)
總計	**8 074 529**	**100.0**	**6 993 099**	**100.0**	**1 081 430**	**15.5**
臺灣地區	**8 056 901**	**99.8**	**6 977 770**	**99.8**	**1 079 131**	**15.5**
北部地區	**3 784 298**	**46.9**	**3 204 898**	**45.8**	**579 400**	**18.1**
新北市(臺北縣)	1 495 535	18.5	1 272 344	18.2	223 191	17.5
臺北市	917 406	11.4	827 538	11.8	89 868	10.9
基隆市	162 065	2.0	148 771	2.1	13 294	8.9
新竹市	155 883	1.9	127 688	1.8	28 195	22.1
宜蘭縣	160 250	2.0	140 425	2.0	19 825	14.1
桃園縣	732 797	9.1	570 208	8.2	162 589	28.5
新竹縣	160 362	2.0	117 924	1.7	42 438	36.0
中部地區	**1 864 757**	**23.1**	**1 642 819**	**23.5**	**221 938**	**13.5**
臺中市	941 690	11.7	806 498	11.5	135 192	16.8
臺中市	472 127	5.8	391 879	5.6	80 248	20.5
臺中縣	469 563	5.8	414 619	5.9	54 944	13.3
苗栗縣	164 473	2.0	144 257	2.1	20 216	14.0
彰化縣	385 174	4.8	359 549	5.1	25 625	7.1
南投縣	159 788	2.0	146 573	2.1	13 215	9.0
雲林縣	213 632	2.6	185 942	2.7	27 690	14.9
南部地區	**2 213 261**	**27.4**	**1 950 559**	**27.9**	**262 702**	**13.5**
臺南市	641 889	7.9	567 396	8.1	74 493	13.1
臺南市	284 685	3.5	247 019	3.5	37 666	15.2
臺南縣	357 204	4.4	320 377	4.6	36 827	11.5
高雄市	999 108	12.4	865 605	12.4	133 503	15.4
高雄市	589 816	7.3	499 723	7.1	90 093	18.0
高雄縣	409 292	5.1	365 882	5.2	43 410	11.9
嘉義市	101 571	1.3	90 114	1.3	11 457	12.7
嘉義縣	172 670	2.1	151 691	2.2	20 979	13.8
屏東縣	269 286	3.3	250 095	3.6	19 191	7.7
澎湖縣	28 737	0.4	25 658	0.4	3 079	12.0
東部地區	**194 585**	**2.4**	**179 494**	**2.6**	**15 091**	**8.4**
臺東縣	74 087	0.9	68 367	1.0	5 720	8.4
花蓮縣	120 498	1.5	111 127	1.6	9 371	8.4
金馬地區	**17 628**	**0.2**	**15 329**	**0.2**	**2 299**	**15.0**
金門縣	15 348	0.2	13 257	0.2	2 091	15.8
連江縣	2 280	0.0	2 072	0.0	208	10.0

(三)住宅以 80－89 年竣工者占 27.8%最多；60－69 年竣工者占 25.0%次之。

觀察 99 年底臺閩地區住宅竣工年份，以 80－89 年竣工者計 224 萬 2 千宅或占 27.8%最多， 其次依序為 60－69 年竣工者計 201 萬 6 千宅或占 25.0%，70－79 年竣工者計 171 萬 2 千宅或占 21.2%，90－99 年竣工者計 118 萬 2 千宅或占 14.6%，而 59 年以前竣工者則占 11.4%最少。若按地區別觀察，90－99 年竣工，屋齡未滿 10 年之住宅，以北部地區占 15.8%最高，金馬地區占 15.4%次之，東部地區占 12.5%最低；而 59 年以前竣工，屋齡超過 40 年者，以金馬地區占 19.6%最高，其次為東部地區占 17.3%，北部地區占 8.6%最低。觀察臺灣地區各縣市，90－99 年竣工，屋齡未滿 10 年者所占比率以新竹縣 27.0%、桃園縣 22.4%及新竹市 19.0%最高；而 59 年以前竣工，屋齡超過 40 年者則以澎湖縣占 28.4%最高，南投縣占 22.7%及雲林縣占 21.4%次之。

表 63　住宅之竣工年份按縣市別分

民國 99 年底　　單位：%

	總計		民國 59 年以前	民國 60－69 年	民國 70－79 年	民國 80－89 年	民國 90－99 年
	宅數(宅)	百分比					
總計 宅數(宅)	**8 074 529**	**-**	**923 320**	**2 015 621**	**1 711 872**	**2 242 043**	**1 181 673**
總計 百分比	**-**	**100.0**	**11.4**	**25.0**	**21.2**	**27.8**	**14.6**
臺灣地區	**8 056 901**	**100.0**	**11.4**	**25.0**	**21.2**	**27.8**	**14.6**
北部地區	**3 784 298**	**100.0**	**8.6**	**26.7**	**21.9**	**27.0**	**15.8**
新北市(臺北縣)	1 495 535	100.0	6.0	27.3	21.4	30.0	15.3
臺北市	917 406	100.0	14.0	35.0	28.9	11.5	10.6
基隆市	162 065	100.0	10.8	22.7	18.2	39.8	8.5
新竹市	155 883	100.0	9.9	18.1	18.6	34.4	19.0
宜蘭縣	160 250	100.0	13.0	26.4	18.1	28.9	13.6
桃園縣	732 797	100.0	4.7	19.9	17.9	35.2	22.4
新竹縣	160 362	100.0	12.8	16.7	15.8	27.8	27.0
中部地區	**1 864 757**	**100.0**	**13.2**	**22.0**	**19.9**	**31.3**	**13.7**
臺中市	941 690	100.0	8.0	19.5	19.6	37.4	15.5
臺中市	472 127	100.0	6.3	11.8	20.5	43.6	17.8
臺中縣	469 563	100.0	9.8	27.2	18.6	31.2	13.2
苗栗縣	164 473	100.0	15.9	23.9	22.7	24.4	13.1
彰化縣	385 174	100.0	16.1	26.7	20.6	26.7	9.8
南投縣	159 788	100.0	22.7	23.6	18.2	23.2	12.4
雲林縣	213 632	100.0	21.4	21.7	18.9	23.9	14.1
南部地區	**2 213 261**	**100.0**	**14.2**	**24.5**	**21.3**	**26.4**	**13.6**
臺南市	641 889	100.0	14.5	21.5	22.0	28.8	13.2
臺南市	284 685	100.0	11.2	23.0	23.7	27.6	14.5
臺南縣	357 204	100.0	17.2	20.2	20.6	29.7	12.2
高雄市	999 108	100.0	11.7	25.3	21.9	26.5	14.6
高雄市	589 816	100.0	12.1	23.6	23.0	25.4	15.9
高雄縣	409 292	100.0	11.2	27.8	20.2	28.0	12.8
嘉義市	101 571	100.0	15.8	22.0	19.2	30.9	12.0
嘉義縣	172 670	100.0	18.5	30.5	17.5	19.8	13.7
屏東縣	269 286	100.0	17.9	26.0	20.9	24.1	11.1
澎湖縣	28 737	100.0	28.4	24.5	17.3	17.8	12.0
東部地區	**194 585**	**100.0**	**17.3**	**26.0**	**19.8**	**24.3**	**12.5**
臺東縣	74 087	100.0	19.4	27.1	18.5	23.1	11.9
花蓮縣	120 498	100.0	16.0	25.4	20.6	25.1	13.0
金馬地區	**17 628**	**100.0**	**19.6**	**20.2**	**19.5**	**25.3**	**15.4**
金門縣	15 348	100.0	16.8	20.0	21.0	27.3	15.0
連江縣	2 280	100.0	39.0	22.0	9.3	11.7	17.9

(四)住宅面積以 60 至未滿 120 平方公尺占 47.1%居多;近 10 年竣工之小面積或大面積住宅比重漸趨增加。

99 年底臺閩地區住宅平均每宅面積為 119.7 平方公尺，較 89 年底略增 1 平方公尺。若按住宅面積觀察，以 60－未滿 120 平方公尺者占 47.1%最多，120－未滿 180 平方公尺者占 23.6%次之，180 平方公尺以上及未滿 60 平方公尺者分占 15.8%及 13.5%。依住宅竣工年份觀察，59 年以前竣工之住宅面積多為未滿 120 平方公尺，計占 72.2%，60 年以後竣工者則以 120 平方公尺以上者明顯增加；若觀察 90－99 年竣工住宅，面積在 180 平方公尺以上者占 20.1%，未滿 60 平方公尺者占 15.4%，兩者所占比率均為 60 年以後竣工住宅之較高水準，顯示近 10 年竣工之小面積或大面積住宅比重漸趨增加。若就臺灣各地區觀察，北部地區之住宅面積有 56.6%集中於 60－未滿 120 平方公尺；南部、中部及東部地區之住宅面積為 60－未滿 120 平方公尺者多在 3 至 4 成，120－未滿 180 平方公尺者亦有 2 成 5 以上；而 180 平方公尺以上者則以中部地區占 23.3%最高，北部地區 10.8%最低。

表 64　住宅之竣工年份按地區及面積分

民國 99 年底　　單位：%

	總計		民國	民國	民國	民國	民國
	宅數(宅)	結構比	59 年以前	60－69 年	70－79 年	80－89 年	90－99 年
總計 宅數(宅)	**8 074 529**	**-**	**923 320**	**2 015 621**	**1 711 872**	**2 242 043**	**1 181 673**
總計 百分比	**-**	**100.0**	**100.0**	**100.0**	**100.0**	**100.0**	**100.0**
未滿 60 平方公尺	1 094 008	13.5	25.7	11.9	7.9	13.3	15.4
60－未滿 120 平方公尺	3 801 891	47.1	46.5	50.2	48.0	48.1	39.0
120－未滿 180 平方公尺	1 905 960	23.6	16.5	23.8	26.1	23.4	25.5
180 平方公尺以上	1 272 670	15.8	11.3	14.0	17.9	15.2	20.1
臺灣地區	**8 056 901**	**100.0**	**100.0**	**100.0**	**100.0**	**100.0**	**100.0**
未滿 60 平方公尺	1 092 149	13.6	25.7	11.9	7.9	13.3	15.4
60－未滿 120 平方公尺	3 797 545	47.1	46.6	50.3	48.1	48.1	39.0
120－未滿 180 平方公尺	1 901 020	23.6	16.4	23.8	26.1	23.4	25.5
180 平方公尺以上	1 266 187	15.7	11.3	14.0	17.9	15.1	20.1
北部地區	**3 784 298**	**100.0**	**100.0**	**100.0**	**100.0**	**100.0**	**100.0**
未滿 60 平方公尺	545 644	14.4	23.5	13.5	8.0	15.3	18.4
60－未滿 120 平方公尺	2 140 080	56.6	48.4	61.0	61.2	57.6	45.3
120－未滿 180 平方公尺	689 649	18.2	15.5	16.3	20.5	17.9	20.4
180 平方公尺以上	408 925	10.8	12.6	9.2	10.3	9.2	15.9
中部地區	**1 864 757**	**100.0**	**100.0**	**100.0**	**100.0**	**100.0**	**100.0**
未滿 60 平方公尺	227 866	12.2	26.3	9.1	6.8	12.4	11.0
60－未滿 120 平方公尺	662 899	35.5	44.6	34.2	30.5	39.0	28.5
120－未滿 180 平方公尺	539 297	28.9	16.9	33.2	31.7	27.1	33.7
180 平方公尺以上	434 695	23.3	12.2	23.5	31.0	21.5	26.7
南部地區	**2 213 261**	**100.0**	**100.0**	**100.0**	**100.0**	**100.0**	**100.0**
未滿 60 平方公尺	278 367	12.6	26.3	10.4	8.4	10.2	13.3
60－未滿 120 平方公尺	919 955	41.6	46.6	43.1	39.4	42.0	36.0
120－未滿 180 平方公尺	623 320	28.2	17.4	30.6	31.3	29.0	28.5
180 平方公尺以上	391 619	17.7	9.6	15.9	20.9	18.9	22.2
東部地區	**194 585**	**100.0**	**100.0**	**100.0**	**100.0**	**100.0**	**100.0**
未滿 60 平方公尺	40 272	20.7	36.9	19.7	11.5	20.3	15.6
60－未滿 120 平方公尺	74 611	38.3	43.0	43.5	41.1	31.5	30.1
120－未滿 180 平方公尺	48 754	25.1	12.5	25.0	30.5	28.8	26.6
180 平方公尺以上	30 948	15.9	7.6	11.8	16.8	19.4	27.6
金馬地區	**17 628**	**100.0**	**100.0**	**100.0**	**100.0**	**100.0**	**100.0**
未滿 60 平方公尺	1 859	10.5	19.9	10.8	5.4	7.7	9.6
60－未滿 120 平方公尺	4 346	24.7	34.8	26.4	17.4	22.8	21.6
120－未滿 180 平方公尺	4 940	28.0	23.9	34.3	33.2	22.3	27.9
180 平方公尺以上	6 483	36.8	21.5	28.5	44.0	47.2	40.9

(五)空閒住宅率 19.3%，10 年間增加 1.7 個百分點。

99 年底臺閩地區有人經常居住之住宅計 614 萬 1 千宅，占 76.1%；無人經常居住且未供其他用途之空閒住宅，包括待租、待售、已售或已租，尚無人經常居住住宅、有第 2 棟以上未經常居住住宅、因工作等原因居住他處而未經常居住住宅等，計 156 萬宅或占 19.3%；無人經常居住但供其他用途者則占 4.6%。比較 10 年間住宅居住情形之變動，有人經常居住住宅計增加 63 萬 1 千宅或 11.5%，而無人經常居住且未供其他用途之空閒住宅計增加 32 萬 7 千宅或 26.6%，空閒住宅率較 89 年之 17.6%增加 1.7 個百分點。若按地區別觀察，北部地區 10 年間空閒住宅增加 17 萬 8 千宅，占全國增加數 54.2%，增幅為 31.5%最高，南部地區增幅 28.4%居次，而東部地區 12.1%最低。

表 65　10 年間住宅居住情形之變動

	民國 99 年底		民國 89 年底		10 年間比較	
	住宅數(宅)	結構比(%)	住宅數(宅)	結構比(%)	增減數(宅)	增減率(%)
總計	**8 074 529**	**100.0**	**6 993 099**	**100.0**	**1 081 430**	**15.5**
有人經常居住	6 141 013	76.1	5 509 974	78.8	631 039	11.5
無人經常居住	1 933 516	23.9	1 483 125	21.2	450 391	30.4
供其他用途	373 912	4.6	250 997	3.6	122 915	49.0
未供其他用途	1 559 604	19.3	1 232 128	17.6	327 476	26.6
臺灣地區	**8 056 901**	**100.0**	**6 977 770**	**100.0**	**1 079 131**	**15.5**
有人經常居住	6 128 349	76.1	5 498 908	78.8	629 441	11.4
無人經常居住	1 928 552	23.9	1 478 862	21.2	449 690	30.4
供其他用途	372 977	4.6	250 064	3.6	122 913	49.2
未供其他用途	1 555 575	19.3	1 228 798	17.6	326 777	26.6
北部地區	**3 784 298**	**100.0**	**3 204 898**	**100.0**	**579 400**	**18.1**
有人經常居住	2 877 585	76.0	2 527 473	78.9	350 112	13.9
無人經常居住	906 713	24.0	677 425	21.1	229 288	33.8
供其他用途	164 827	4.4	113 159	3.5	51 668	45.7
未供其他用途	741 886	19.6	564 266	17.6	177 620	31.5
中部地區	**1 864 757**	**100.0**	**1 642 819**	**100.0**	**221 938**	**13.5**
有人經常居住	1 408 533	75.5	1 262 049	76.8	146 484	11.6
無人經常居住	456 224	24.5	380 770	23.2	75 454	19.8
供其他用途	90 933	4.9	70 266	4.3	20 667	29.4
未供其他用途	365 291	19.6	310 504	18.9	54 787	17.6
南部地區	**2 213 261**	**100.0**	**1 950 559**	**100.0**	**262 702**	**13.5**
有人經常居住	1 698 240	76.7	1 573 846	80.7	124 394	7.9
無人經常居住	515 021	23.3	376 713	19.3	138 308	36.7
供其他用途	108 912	4.9	60 398	3.1	48 514	80.3
未供其他用途	406 109	18.3	316 315	16.2	89 794	28.4
東部地區	**194 585**	**100.0**	**179 494**	**100.0**	**15 091**	**8.4**
有人經常居住	143 991	74.0	135 540	75.5	8 451	6.2
無人經常居住	50 594	26.0	43 954	24.5	6 640	15.1
供其他用途	8 305	4.3	6 241	3.5	2 064	33.1
未供其他用途	42 289	21.7	37 713	21.0	4 576	12.1
金馬地區	**17 628**	**100.0**	**15 329**	**100.0**	**2 299**	**15.0**
有人經常居住	12 664	71.8	11 066	72.2	1 598	14.4
無人經常居住	4 964	28.2	4 263	27.8	701	16.4
供其他用途	935	5.3	933	6.1	2	0.2
未供其他用途	4 029	22.9	3 330	21.7	699	21.0

(六)空閒住宅率以基隆市 25.2%最高，臺北市 13.4%最低。

觀察各縣市之空閒住宅率，以基隆市 25.2%最高，金門縣 24.0%居次；花蓮縣 23.3%、宜蘭縣 22.8%及澎湖縣 22.1%再次；而以臺北市 13.4%最低，其次為連江縣 14.9%及屏東縣 16.0%；至於 10 年間空閒住宅率增加最為明顯者依序為嘉義縣增加 5.1 個百分點、新北市增加 4.6 個百分點、臺南市增加 3.4 個百分點及金門縣增加 3.2 個百分點；而桃園縣、嘉義市及連江縣之空閒住宅率則均呈現負成長。

圖 13　　10 年間各縣市空閒住宅增減數及空閒住宅率之變動

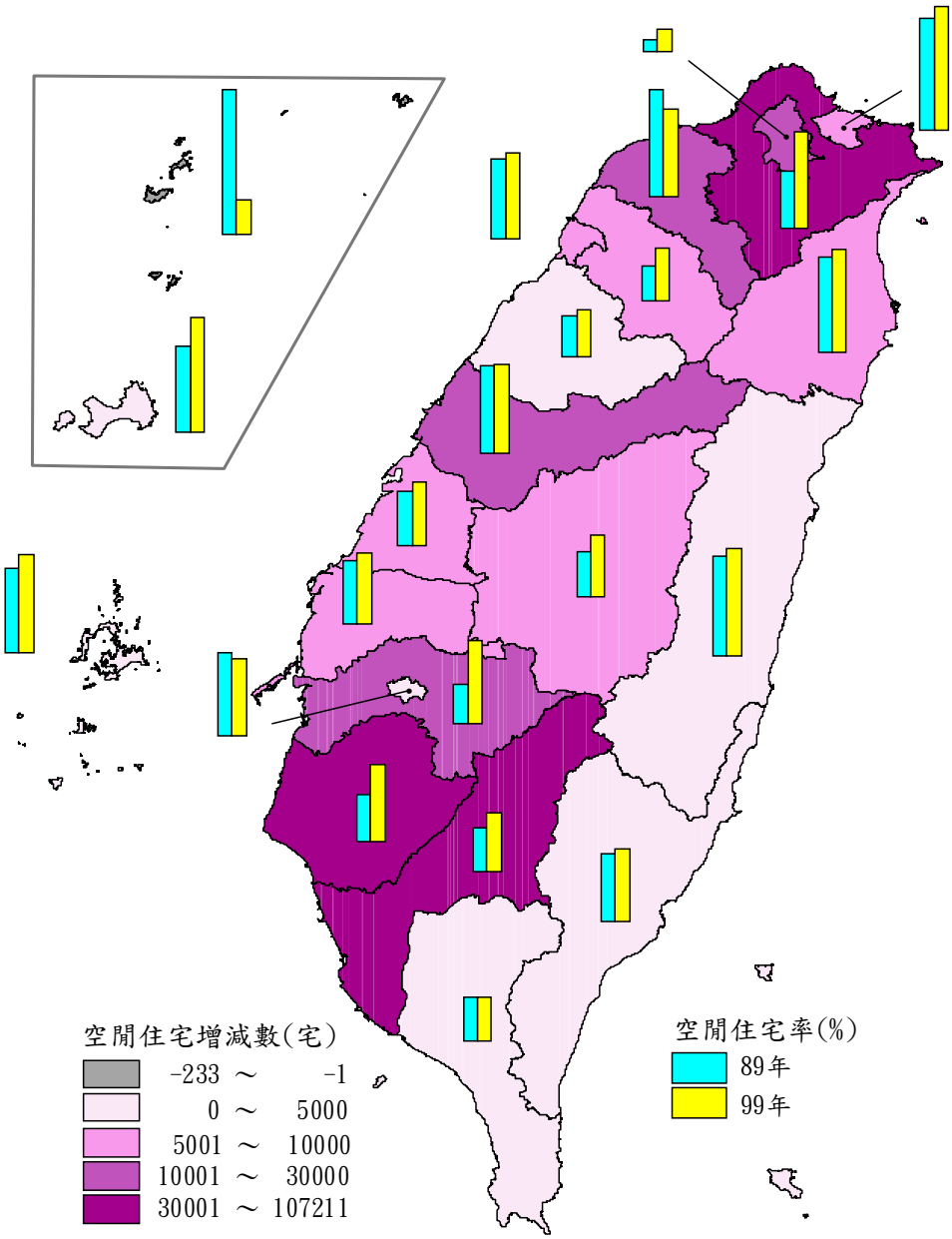

表 66　10 年間空閒住宅之變動

	民國 99 年底		民國 89 年底		空閒住宅率增減比較(百分點)
	空閒住宅數(宅)(無人經常居住)	空閒住宅率(%)	空閒住宅數(宅)(無人經常居住)	空閒住宅率(%)	
總計	**1 559 604**	**19.3**	**1 232 128**	**17.6**	**1.7**
臺灣地區	**1 555 575**	**19.3**	**1 228 798**	**17.6**	**1.7**
北部地區	**741 886**	**19.6**	**564 266**	**17.6**	**2.0**
新北市(臺北縣)	328 742	22.0	221 531	17.4	4.6
臺北市	122 905	13.4	101 102	12.2	1.2
基隆市	40 886	25.2	35 443	23.8	1.4
新竹市	32 249	20.7	25 528	20.0	0.7
宜蘭縣	36 497	22.8	30 750	21.9	0.9
桃園縣	153 717	21.0	132 426	23.2	-2.2
新竹縣	26 890	16.8	17 486	14.8	2.0
中部地區	**365 291**	**19.6**	**310 504**	**18.9**	**0.7**
臺中市	198 842	21.1	168 901	20.9	0.2
臺中市	123 713	26.2	101 916	26.0	0.2
臺中縣	75 129	16.0	66 985	16.2	-0.2
苗栗縣	26 668	16.2	22 449	15.6	0.6
彰化縣	70 445	18.3	61 701	17.2	1.1
南投縣	28 774	18.0	23 645	16.1	1.9
雲林縣	40 562	19.0	33 808	18.2	0.8
南部地區	**406 109**	**18.3**	**316 315**	**16.2**	**2.1**
臺南市	126 029	19.6	91 699	16.2	3.4
臺南市	55 449	19.5	47 197	19.1	0.4
臺南縣	70 580	19.8	44 502	13.9	5.9
高雄市	175 548	17.6	137 793	15.9	1.7
高雄市	113 670	19.3	82 275	16.5	2.8
高雄縣	61 878	15.1	55 518	15.2	-0.1
嘉義市	19 984	19.7	18 384	20.4	-0.7
嘉義縣	35 151	20.4	23 251	15.3	5.1
屏東縣	43 049	16.0	39 899	16.0	0.0
澎湖縣	6 348	22.1	5 289	20.6	1.5
東部地區	**42 289**	**21.7**	**37 713**	**21.0**	**0.7**
臺東縣	14 262	19.3	12 757	18.7	0.6
花蓮縣	28 027	23.3	24 956	22.5	0.8
金馬地區	**4 029**	**22.9**	**3 330**	**21.7**	**1.2**
金門縣	3 690	24.0	2 758	20.8	3.2
連江縣	339	14.9	572	27.6	-12.7

註：1.空閒住宅：係指該住宅無人經常居住，並且未供其他用途使用，包括待租、待售、已售或已租，尚無人經常居住住宅、有第 2 棟以上未經常居住住宅、因工作等原因居住他處而未經常居住住宅等。

2.空閒住宅率：（空閒住宅數/住宅數）× 100%。

(七)空閒住宅率以 80－89 年竣工且面積未滿 60 平方公尺之 33.1%最高。

按住宅竣工年份觀察，空閒住宅率以 90－99 年竣工，屋齡未滿 10 年者之 27.3%最高，其次為 80－89 年及 59 年以前竣工者之 21.9%及 17.4%，而 70－79 年竣工者之 15.5%最低。就住宅面積觀察，空閒住宅率以未滿 60 平方公尺小面積住宅之 25.1%最高，而 120－未滿 180 平方公尺之 16.8%最低。綜觀臺閩地區空閒住宅率，以 80－89 年竣工且面積未滿 60 平方公尺之 33.1%為最高，90－99 年竣工且面積未滿60平方公尺者之31.5%居次，90－99年竣工且面積為180平方公尺以上者之28.3%居第3，而 70－79 年竣工且面積為 120－未滿 180 平方公尺及 180 平方公尺以上者同為 13.9%為最低。

表 67　空閒住宅率按住宅竣工年份及面積分

民國 99 年底　　單位：%

	總計	民國 59 年以前	民國 60－69 年	民國 70－79 年	民國 80－89 年	民國 90－99 年
總計 空閒住宅數(宅)	**1 559 604**	**160 546**	**320 816**	**265 106**	**490 726**	**322 410**
總計 空閒住宅率	**19.3**	**17.4**	**15.9**	**15.5**	**21.9**	**27.3**
未滿 60 平方公尺	25.1	19.1	18.6	20.8	33.1	31.5
60－未滿 120 平方公尺	19.4	17.2	16.5	16.1	21.8	28.0
120－未滿 180 平方公尺	16.8	15.9	14.5	13.9	18.3	22.8
180 平方公尺以上	17.9	16.4	14.0	13.9	18.0	28.3
臺灣地區	**19.3**	**17.4**	**15.9**	**15.5**	**21.9**	**27.3**
未滿 60 平方公尺	25.1	19.1	18.6	20.8	33.1	31.6
60－未滿 120 平方公尺	19.4	17.2	16.5	16.1	21.8	28.1
120－未滿 180 平方公尺	16.8	15.9	14.5	13.9	18.3	22.8
180 平方公尺以上	17.9	16.4	14.0	13.8	17.9	28.3
北部地區	**19.6**	**15.3**	**15.6**	**15.4**	**22.5**	**29.5**
未滿 60 平方公尺	26.3	17.2	19.9	19.9	31.2	37.6
60－未滿 120 平方公尺	18.5	14.9	15.6	15.4	21.9	25.7
120－未滿 180 平方公尺	17.5	14.0	14.1	13.9	19.2	26.1
180 平方公尺以上	20.0	14.6	12.8	14.9	18.4	35.5
中部地區	**19.6**	**18.1**	**15.8**	**15.6**	**23.1**	**24.8**
未滿 60 平方公尺	25.3	18.6	14.3	19.3	40.0	23.0
60－未滿 120 平方公尺	21.3	18.3	18.0	17.9	23.8	29.3
120－未滿 180 平方公尺	17.0	17.1	14.9	14.8	18.3	20.8
180 平方公尺以上	17.3	18.0	14.6	13.3	18.3	25.6
南部地區	**18.3**	**18.6**	**16.1**	**15.6**	**19.2**	**24.9**
未滿 60 平方公尺	22.6	20.7	17.9	23.8	29.3	21.7
60－未滿 120 平方公尺	19.7	18.4	17.4	16.8	19.3	32.4
120－未滿 180 平方公尺	15.8	16.6	14.4	13.2	17.0	19.9
180 平方公尺以上	16.2	17.3	14.4	13.5	16.9	21.1
東部地區	**21.7**	**21.1**	**20.0**	**15.4**	**25.9**	**28.2**
未滿 60 平方公尺	24.3	22.5	20.7	16.2	34.7	22.8
60－未滿 120 平方公尺	24.2	21.9	22.5	16.9	29.5	39.0
120－未滿 180 平方公尺	18.0	18.0	16.9	13.4	20.1	23.9
180 平方公尺以上	18.3	14.6	15.7	14.7	19.5	23.7
金馬地區	**22.9**	**19.3**	**26.5**	**18.7**	**24.1**	**25.7**
未滿 60 平方公尺	21.0	20.8	30.7	12.0	18.0	17.8
60－未滿 120 平方公尺	21.4	18.0	29.2	16.0	20.5	22.9
120－未滿 180 平方公尺	21.1	16.2	20.0	15.5	31.3	23.4
180 平方公尺以上	25.7	23.4	30.2	23.1	23.5	30.7

二、居住概況

(一)10 年間平均每宅居住人口數由 3.9 人降為 3.6 人；每宅以居住 2 至 4 人情形較多。

99 年底臺閩地區有人經常居住住宅計 614 萬 1 千宅，其中以每一住宅居住 3 人者最多，計 119 萬 7 千宅或占 19.5%，居住 2 人者占 19.3%、居住 4 人者亦占 19.1%，而居住 6 人以上者均不及 1 成。若比較 10 年間之變動，99 年底每一住宅居住 2 至 4 人情形增加，合計占 57.9%，較 89 年增加 5.0 個百分點，而居住 5 人以上者多呈現減少；平均每宅居住人數 3.6 人，較 89 年減少 0.3 人。按地區別觀察，平均每宅居住人數以東部地區之 3.2 人最少，且以居住 1 至 2 人為主；北部、中部及南部地區則以居住 2 至 4 人為主。觀察各縣市，平均每宅居住人數最高之縣市為金門縣之 4.2 人，其次為彰化縣 4.1 人；而平均每宅居住人數最低之縣市則為連江縣 3.1 人，基隆市、花蓮縣同為 3.2 人次低。

表 68　有人經常居住住宅之居住人數

單位：%

	總計		1 人	2 人	3 人	4 人	5 人	6－7 人	8 人以上	平均每宅居住人口數(人/宅)
	宅數(宅)	百分比								
民國 89 年底 宅數(宅)	5 509 974	-	874 295	829 869	937 617	1 148 756	738 249	622 992	358 196	3.9
民國 89 年底 百分比	-	100.0	15.9	15.1	17.0	20.8	13.4	11.3	6.5	-
民國 99 年底 宅數(宅)	6 141 013	-	998 041	1 182 874	1 197 379	1 172 088	642 783	595 690	352 158	3.6
民國 99 年底 百分比	-	100.0	16.3	19.3	19.5	19.1	10.5	9.7	5.7	-
臺灣地區	6 128 349	100.0	16.3	19.3	19.5	19.1	10.5	9.7	5.7	3.6
北部地區	2 877 585	100.0	16.4	18.4	19.9	20.1	10.6	9.2	5.3	3.6
新北市(臺北縣)	1 115 408	100.0	16.4	17.6	20.2	21.2	10.7	8.8	5.1	3.6
臺北市	737 043	100.0	17.8	19.5	20.0	18.5	10.3	8.9	5.0	3.5
基隆市	114 454	100.0	20.1	20.6	20.6	18.9	9.2	7.6	3.1	3.2
新竹市	117 974	100.0	15.7	18.2	18.9	19.9	10.6	10.1	6.6	3.7
宜蘭縣	114 140	100.0	15.8	22.3	19.2	17.3	10.5	10.3	4.7	3.5
桃園縣	551 247	100.0	14.3	18.0	20.0	20.7	11.1	9.8	6.1	3.7
新竹縣	127 319	100.0	15.2	15.7	18.3	21.2	11.0	10.9	7.8	3.9
中部地區	1 408 533	100.0	14.9	18.9	18.6	18.6	10.8	11.0	7.3	3.8
臺中市	702 054	100.0	14.4	17.9	20.1	20.7	10.8	10.0	6.2	3.7
臺中市	325 947	100.0	17.4	20.0	21.4	20.5	9.4	7.4	3.9	3.4
臺中縣	376 107	100.0	11.7	16.1	18.9	20.8	12.0	12.2	8.1	4.0
苗栗縣	132 488	100.0	14.7	19.4	17.6	18.2	11.2	11.2	7.7	3.8
彰化縣	289 246	100.0	13.8	18.1	16.7	16.9	11.3	13.2	10.0	4.1
南投縣	123 150	100.0	17.2	22.8	17.9	15.1	9.9	10.8	6.3	3.6
雲林縣	161 595	100.0	17.8	21.4	16.7	15.1	9.9	11.4	7.7	3.7
南部地區	1 698 240	100.0	16.6	20.6	19.6	18.2	10.1	9.6	5.2	3.5
臺南市	479 755	100.0	15.8	19.5	19.0	18.2	10.6	10.7	6.2	3.7
臺南市	210 810	100.0	16.3	19.1	19.5	18.6	10.2	10.1	6.2	3.6
臺南縣	268 945	100.0	15.4	19.8	18.6	18.0	10.8	11.2	6.2	3.7
高雄市	781 040	100.0	16.9	20.5	20.7	19.1	10.0	8.6	4.1	3.4
高雄市	451 098	100.0	18.4	21.7	21.2	18.6	9.0	7.6	3.5	3.3
高雄縣	329 942	100.0	15.0	19.0	19.9	19.9	11.2	10.0	5.0	3.6
嘉義市	74 709	100.0	17.1	21.7	20.2	17.3	9.1	9.2	5.3	3.4
嘉義縣	130 078	100.0	17.4	22.8	17.2	16.3	10.2	10.1	5.9	3.5
屏東縣	211 395	100.0	16.7	21.4	18.9	16.2	9.9	10.7	6.1	3.6
澎湖縣	21 263	100.0	17.5	23.0	17.6	17.2	9.9	9.5	5.2	3.5
東部地區	143 991	100.0	21.6	24.0	18.3	14.5	8.9	8.2	4.4	3.2
臺東縣	56 417	100.0	21.3	24.2	17.6	14.3	8.8	8.7	5.1	3.3
花蓮縣	87 574	100.0	21.8	23.9	18.7	14.6	9.0	7.9	4.0	3.2
金馬地區	12 664	100.0	14.9	19.8	16.0	14.2	10.8	13.1	11.2	4.1
金門縣	10 953	100.0	13.3	19.5	15.8	13.9	11.2	13.9	12.5	4.2
連江縣	1 711	100.0	25.0	21.9	17.4	15.7	8.7	8.1	3.2	3.1

(二)平均每人居住面積為 33.2 平方公尺，10 年間增加 1.5 平方公尺。

99 年底臺閩地區有人經常居住住宅之平均每人居住面積為 33.2 平方公尺，較 89 年增加 1.5 平方公尺。住宅平均每人居住面積為 12－未滿 24 平方公尺者計 152 萬 2 千宅或占 24.8%最多，24－未滿 36 平方公尺者占 22.0%次之。10 年間平均每人居住面積未滿 36 平方公尺所占比重下降，而 36 平方公尺以上則呈增加趨勢。按縣市別觀察，臺灣地區平均每人居住面積位居前 5 名之縣市，依序為苗栗縣、宜蘭縣、新竹縣、臺南市及南投縣，均大於 37 平方公尺；而新北市、臺北市均未及 30 平方公尺。

表 69　有人經常居住住宅之平均每人居住面積

單位：%

		總計	未滿 12 平方公尺	12－未滿 24 平方公尺	24－未滿 36 平方公尺	36－未滿 48 平方公尺	48－未滿 60 平方公尺	60 平方公尺以上	平均每人居住面積(平方公尺/人)
民國 89 年底	**宅數(宅)**	**5 509 974**	**378 869**	**1 494 289**	**1 236 092**	**766 521**	**448 094**	**1 186 109**	**31.7**
	百分比	**100.0**	**6.9**	**27.1**	**22.4**	**13.9**	**8.1**	**21.5**	**-**
民國 99 年底	**宅數(宅)**	**6 141 013**	**398 720**	**1 522 383**	**1 353 602**	**956 082**	**586 797**	**1 323 429**	**33.2**
	百分比	**100.0**	**6.5**	**24.8**	**22.0**	**15.6**	**9.6**	**21.6**	**-**
臺灣地區		**100.0**	**6.5**	**24.8**	**22.0**	**15.6**	**9.6**	**21.5**	**33.1**
北部地區		**100.0**	**7.4**	**28.3**	**22.9**	**14.3**	**8.1**	**18.9**	**30.3**
新北市(臺北縣)		100.0	8.3	32.3	23.4	12.8	6.7	16.4	27.1
臺北市		100.0	9.6	29.9	22.7	13.1	7.4	17.3	27.9
基隆市		100.0	6.7	28.6	22.6	14.2	8.0	19.9	30.0
新竹市		100.0	4.6	22.3	23.5	17.0	10.5	22.1	35.2
宜蘭縣		100.0	5.6	19.0	20.5	16.0	12.4	26.6	38.6
桃園縣		100.0	4.5	23.2	22.8	17.2	10.1	22.2	35.3
新竹縣		100.0	4.6	20.7	22.2	17.5	10.3	24.7	37.2
中部地區		**100.0**	**6.0**	**21.6**	**21.1**	**16.8**	**10.7**	**23.8**	**35.6**
臺中市		100.0	5.3	22.1	22.2	17.3	10.6	22.4	35.7
臺中市		100.0	5.2	22.9	21.9	16.5	10.5	23.1	36.2
臺中縣		100.0	5.5	21.5	22.5	18.0	10.8	21.7	35.3
苗栗縣		100.0	4.6	17.7	20.1	18.3	11.6	27.6	39.1
彰化縣		100.0	7.6	22.8	20.9	15.9	10.2	22.6	33.5
南投縣		100.0	6.0	19.7	19.5	16.1	11.4	27.2	37.0
雲林縣		100.0	7.1	21.3	18.9	15.5	10.5	26.7	35.5
南部地區		**100.0**	**5.3**	**21.7**	**21.6**	**16.8**	**10.8**	**23.7**	**35.6**
臺南市		100.0	5.0	19.8	21.1	17.8	11.3	25.0	37.1
臺南市		100.0	4.6	19.9	21.2	17.4	11.7	25.1	37.4
臺南縣		100.0	5.4	19.7	20.9	18.1	11.0	24.9	36.8
高雄市		100.0	4.9	22.9	22.8	16.6	10.5	22.2	34.5
高雄市		100.0	5.1	24.3	23.2	15.9	10.1	21.4	33.5
高雄縣		100.0	4.7	21.1	22.2	17.6	11.0	23.4	35.9
嘉義市		100.0	6.6	23.5	19.8	16.2	10.7	23.2	35.3
嘉義縣		100.0	7.1	22.5	20.6	15.2	10.3	24.4	34.4
屏東縣		100.0	5.8	20.6	20.1	16.4	11.3	25.9	36.6
澎湖縣		100.0	5.0	21.6	19.0	16.7	12.2	25.6	35.9
東部地區		**100.0**	**6.9**	**21.9**	**18.7**	**14.4**	**11.5**	**26.5**	**36.3**
臺東縣		100.0	7.9	22.3	18.0	14.4	10.8	26.6	35.8
花蓮縣		100.0	6.2	21.7	19.2	14.4	12.0	26.5	36.7
金馬地區		**100.0**	**5.7**	**21.0**	**19.5**	**16.3**	**10.9**	**26.5**	**36.4**
金門縣		100.0	5.3	20.3	19.5	16.8	11.4	26.7	36.8
連江縣		100.0	8.4	25.9	19.8	12.7	7.7	25.5	32.9

(三)平均每宅房廳數為 4.5 間；平均每人使用房廳數為 1.3 間。

99 年底臺閩地區有人經常居住住宅之平均每宅房廳數為 4.5 間，較 10 年前之 4.6 間稍低；平均每人使用房廳數為 1.3 間，較 10 年前之 1.2 間稍高，其中以每人使用 1－未滿 1.5 間者最多，計 217 萬 7 千宅或占 35.4%，其次依序為 0.5－未滿 1 間者占 18.6%、2－未滿 3 間者占 17.4%、3 間以上者占 14.1%、1.5－未滿 2 間者占 13.4%，而未滿 0.5 間者僅占 1.1%。若與 89 年比較，平均每人使用房廳數未滿 1 間之比率下降 3.2 個百分點，而 1.5 間以上者均呈增加，其中以 2－未滿 3 間者增加 2.0 個百分點最多。若按縣市別觀察，以高雄市、澎湖縣及花蓮縣平均每人使用房廳數 1.4 間較多，而彰化縣平均每人使用房廳數為 1.1 間最少。

表 70　有人經常居住住宅之每人使用房廳數

單位：%

	總計	未滿 0.5 間	0.5－未滿 1 間	1－未滿 1.5 間	1.5－未滿 2 間	2－未滿 3 間	3 間以上	平均每人使用房廳數(間/人)	平均每宅房廳數(間/宅)
民國 89 年底 宅數(宅)	**5 509 974**	**87 505**	**1 175 271**	**2 008 245**	**650 700**	**846 894**	**741 359**	**1.2**	**4.6**
民國 89 年底 百分比	**100.0**	**1.6**	**21.3**	**36.4**	**11.8**	**15.4**	**13.5**	**-**	**-**
民國 99 年底 宅數(宅)	**6 141 013**	**66 491**	**1 142 535**	**2 176 984**	**820 350**	**1 068 275**	**866 378**	**1.3**	**4.5**
民國 99 年底 百分比	**100.0**	**1.1**	**18.6**	**35.4**	**13.4**	**17.4**	**14.1**	**-**	**-**
臺灣地區	**100.0**	**1.1**	**18.6**	**35.5**	**13.4**	**17.4**	**14.1**	**1.3**	**4.5**
北部地區	**100.0**	**0.9**	**18.8**	**37.0**	**12.9**	**16.7**	**13.6**	**1.2**	**4.5**
新北市(臺北縣)	100.0	0.8	19.2	38.7	12.0	15.9	13.4	1.2	4.4
臺北市	100.0	1.0	20.3	36.1	12.0	17.3	13.2	1.2	4.2
基隆市	100.0	0.6	17.5	37.6	11.7	17.6	15.0	1.3	4.1
新竹市	100.0	0.8	16.9	34.6	15.0	17.9	14.8	1.3	4.9
宜蘭縣	100.0	1.0	16.8	33.8	14.3	19.1	15.0	1.3	4.6
桃園縣	100.0	0.8	17.3	36.5	14.8	17.0	13.6	1.3	4.8
新竹縣	100.0	1.8	18.6	34.4	14.9	16.0	14.3	1.3	4.8
中部地區	**100.0**	**1.6**	**20.0**	**34.0**	**13.6**	**17.0**	**13.8**	**1.2**	**4.6**
臺中市	100.0	1.2	18.4	35.7	14.4	17.0	13.3	1.3	4.7
臺中市	100.0	0.8	15.0	35.1	14.7	19.1	15.3	1.3	4.5
臺中縣	100.0	1.5	21.4	36.2	14.1	15.3	11.6	1.2	4.8
苗栗縣	100.0	1.5	18.9	33.1	13.8	17.5	15.2	1.3	4.9
彰化縣	100.0	2.3	24.8	33.4	12.4	15.2	11.9	1.1	4.6
南投縣	100.0	1.5	18.1	31.2	13.2	19.7	16.3	1.3	4.6
雲林縣	100.0	2.3	20.7	30.5	12.7	17.9	15.9	1.2	4.5
南部地區	**100.0**	**0.9**	**17.2**	**34.2**	**14.0**	**18.6**	**15.0**	**1.3**	**4.6**
臺南市	100.0	1.0	19.1	34.7	13.5	17.3	14.4	1.3	4.6
臺南市	100.0	0.8	18.8	34.5	13.2	17.4	15.2	1.3	4.6
臺南縣	100.0	1.2	19.3	34.8	13.8	17.1	13.8	1.2	4.6
高雄市	100.0	0.7	15.2	34.6	14.7	19.3	15.6	1.4	4.6
高雄市	100.0	0.4	13.8	33.9	14.7	20.6	16.5	1.4	4.6
高雄縣	100.0	1.0	17.0	35.4	14.6	17.6	14.4	1.3	4.7
嘉義市	100.0	0.7	17.5	34.7	13.4	18.6	15.1	1.3	4.5
嘉義縣	100.0	1.3	19.0	33.0	13.1	18.9	14.6	1.3	4.4
屏東縣	100.0	1.4	19.2	33.0	13.5	18.2	14.6	1.2	4.5
澎湖縣	100.0	1.3	16.6	30.8	14.2	20.4	16.8	1.4	4.7
東部地區	**100.0**	**1.4**	**16.2**	**32.8**	**12.8**	**20.3**	**16.5**	**1.3**	**4.3**
臺東縣	100.0	1.7	18.4	33.0	12.3	19.6	14.9	1.3	4.1
花蓮縣	100.0	1.3	14.8	32.6	13.1	20.7	17.6	1.4	4.4
金馬地區	**100.0**	**2.6**	**24.6**	**30.0**	**12.6**	**16.1**	**14.0**	**1.2**	**4.8**
金門縣	100.0	2.7	25.4	29.3	12.9	15.5	14.1	1.2	5.0
連江縣	100.0	2.1	19.6	34.9	10.1	19.6	13.8	1.2	3.8

註：房廳數包括臥房、書房、客廳、飯廳…等，不包括廚房、衛浴間、儲藏室、車庫、陽台、走廊、通道、玄關、樓梯間等。

(四)專用住宅數量 10 年來增加 13.9%；兼具其他用途之住宅比率下降 2.1 個百分點。

按有人經常居住住宅之用途觀察，99 年底臺閩地區專供居住用之住宅計 580 萬 2 千宅或占 94.5%，較 10 年前增加 2.1 個百分點，而住宅供居住且兼具其他用途使用者則占 5.5%，其中以兼商業或服務業用者占 4.7%最多，其次為兼工業用者占 0.7%，兼農業用者僅占 0.1%；若比較 10 年間之變動，專用住宅數量增加 70 萬 9 千宅或 13.9%，而兼具其他用途之住宅則減少 7 萬 8 千宅或 18.7%。按地區別觀察，住宅專用者以北部地區占 96.4%最高，其次依序為南部、中部及東部地區，分占 93.0%、92.7%及 91.8%，而金馬地區占 91.5%最低。觀察各縣市，住宅專用比率較高之縣市為臺北市、新北市及基隆市，均達 9 成 7 以上，而連江縣 87.1%最低。

表 71　有人經常居住住宅之用途

單位：%

		總　計	住宅專用	住宅兼其他用途			
				合計	兼工業用	兼商業或服務業用	兼農業用
民國 89 年底	宅數(宅)	5 509 974	5 093 139	416 835	82 941	311 866	22 028
	百分比	100.0	92.4	7.6	1.5	5.7	0.4
民國 99 年底	宅數(宅)	6 141 013	5 802 100	338 913	41 117	289 534	8 262
	百分比	100.0	94.5	5.5	0.7	4.7	0.1
臺灣地區		100.0	94.5	5.5	0.7	4.7	0.1
北部地區		100.0	96.4	3.6	0.5	3.1	0.1
新北市(臺北縣)		100.0	97.2	2.8	0.7	2.0	0.0
臺北市		100.0	97.3	2.7	0.1	2.6	0.0
基隆市		100.0	97.1	2.9	0.1	2.8	0.0
新竹市		100.0	94.4	5.6	0.4	5.1	0.0
宜蘭縣		100.0	92.4	7.6	0.5	6.7	0.4
桃園縣		100.0	95.0	5.0	0.6	4.3	0.1
新竹縣		100.0	94.9	5.1	0.2	4.6	0.3
中部地區		100.0	92.7	7.3	1.2	5.9	0.3
臺中市		100.0	92.9	7.1	1.3	5.6	0.1
臺中市		100.0	93.6	6.4	0.6	5.8	0.0
臺中縣		100.0	92.4	7.6	2.0	5.4	0.2
苗栗縣		100.0	94.3	5.7	0.5	5.0	0.3
彰化縣		100.0	92.1	7.9	2.0	5.7	0.2
南投縣		100.0	91.1	8.9	0.4	8.0	0.5
雲林縣		100.0	92.7	7.3	0.3	6.4	0.7
南部地區		100.0	93.0	7.0	0.6	6.3	0.2
臺南市		100.0	92.1	7.9	1.2	6.5	0.2
臺南市		100.0	90.7	9.3	1.5	7.8	0.0
臺南縣		100.0	93.3	6.7	1.0	5.5	0.3
高雄市		100.0	93.5	6.5	0.3	6.1	0.1
高雄市		100.0	93.4	6.6	0.1	6.5	-
高雄縣		100.0	93.7	6.3	0.5	5.6	0.2
嘉義市		100.0	91.5	8.5	0.8	7.6	0.1
嘉義縣		100.0	93.4	6.6	0.7	5.5	0.3
屏東縣		100.0	92.8	7.2	0.3	6.5	0.4
澎湖縣		100.0	94.9	5.1	0.2	4.8	0.1
東部地區		100.0	91.8	8.2	0.3	7.7	0.3
臺東縣		100.0	91.5	8.5	0.4	7.6	0.5
花蓮縣		100.0	92.0	8.0	0.2	7.7	0.2
金馬地區		100.0	91.5	8.5	0.3	8.2	-
金門縣		100.0	92.2	7.8	0.4	7.4	-
連江縣		100.0	87.1	12.9	0.1	12.8	-

肆、歷次普查結果綜合比較

（壹）臺閩地區人口及住宅普查歷次普查結果摘要表

摘　要　項　目	單 位	民國 45 年底	民國 55 年底	民國 59 年底	民國 64 年底	民國 69 年底	民國 79 年底	民國 89 年底	民國 99 年底
1.常住人口									
(1)常住人口數	人	9 367 661	13 505 463	14 769 725	16 279 356	18 029 798	20 393 628	22 300 929	23 123 866
男	人	4 772 136	7 152 974	7 723 067	8 438 978	9 405 376	10 618 217	11 386 084	11 489 285
女	人	4 595 525	6 352 489	7 046 658	7 840 378	8 624 422	9 775 411	10 914 845	11 634 581
(2)人口密度	人/平方公里	259.2	373.6	408.2	449.9	498.0	563.6	616.3	638.9
(3)性比例	女性=100	103.8	112.6	109.6	107.6	109.1	108.6	104.2	99.6
(4)平均年齡	歲	21.7	22.9	23.6	24.6	26.2	29.4	32.9	37.5
(5)幼婦比（$\frac{0\text{至}4\text{歲人口}}{15\text{至}49\text{歲育齡婦女人口}}\times 1000$）	‰	871.9	710.7	565.1	449.0	438.8	284.4	236.5	153.0
(6)扶養比（$\frac{0\text{至}14\text{歲人口}+65\text{歲以上人口}}{15\text{至}64\text{歲人口}}\times 100$）	%	87.4	83.9	76.5	66.2	56.7	49.3	42.4	36.1
扶幼比（$\frac{\text{未滿}15\text{歲人口}}{15\text{至}64\text{歲人口}}\times 100$）	%	82.8	79.1	71.5	61.1	50.4	40.2	30.2	21.4
扶老比（$\frac{65\text{歲以上人口}}{15\text{至}64\text{歲人口}}\times 100$）	%	4.6	4.8	4.9	5.2	6.3	9.1	12.2	14.6
(7)老化指數（$\frac{65\text{歲以上人口}}{0\text{至}14\text{歲人口}}\times 100$）	%	5.6	6.0	6.9	8.6	12.6	22.6	40.4	68.2
(8)需長期照護人數	人	…	…	…	…	…	…	338 417	475 282
(9) 65 歲以上老年人口占常住人口比率	%	2.5	2.6	2.8	3.1	4.0	6.1	8.6	10.7
(10) 65 歲以上老年人口獨居人數	人	…	…	…	…	…	167 827	299 328	350 264
(11) 65 歲以上老年人口需長期照護比率	%	…	…	…	…	…	…	9.7	12.7
(12) 15 歲以上人口未婚之比率	%	27.6	33.2	35.2	36.2	35.7	34.2	33.5	33.0
(13) 25－44 歲人口未婚之比率	%	8.9	14.9	11.1	10.7	14.4	21.1	26.8	37.8
(14)原住民族人數	人	…	…	…	…	…	…	397 535	510 487
2.住戶									
(1)住戶數	戶	1 650 793	2 285 303	2 638 190	3 083 376	3 744 636	4 954 322	6 495 751	7 446 244
普通住戶數	戶	1 642 158	2 273 548	2 636 567	3 081 809	3 739 016	4 943 257	6 470 225	7 414 371
非普通住戶數	戶	8 635	11 755	1 623	1 567	5 620	11 065	25 526	31 873
(2)普通住戶平均每戶人口數	人/戶	5.7	5.7	5.5	5.3	4.8	4.0	3.3	3.0
(3)住宅自有率 為戶內經常居住成員所有	%	…	66.3	66.1	70.1	79.1	78.5	82.5	79.2
(3)住宅自有率 為不住在一起的配偶、父母或子女所有	%								4.8
3.住宅									
(1)住宅數	宅	…	2 305 719	2 635 764	3 080 689	3 677 300	5 088 232	6 993 099	8 074 529
有人經常居住住宅數	宅	…	2 250 568	2 635 764	3 080 689	3 171 876	4 246 751	5 509 974	6 141 013
無人經常居住但供其他用途之住宅數	宅	…	32 936	…	…	23 103	162 961	250 997	373 912
無人經常居住且未供其他用途之住宅數(空閒住宅數)	宅	…	22 215	…	…	482 321	678 520	1 232 128	1 559 604
(2)空閒住宅率	%	…	1.4	…	…	13.1	13.3	17.6	19.3
(3)平均每宅居住人口數	人/宅	…	…	…	…	5.6	4.6	3.9	3.6
(4)平均每宅居住面積	平方公尺/宅	…	…	…	…	85.9	111.1	122.1	119.4
(5)平均每宅房廳數	間/宅	…	…	…	…	3.7	3.9	4.6	4.5
(6)平均每人居住面積	平方公尺/人	…	…	…	…	15.3	24.1	31.7	33.2
(7)平均每人使用房廳數	間/人	…	…	…	…	0.7	0.9	1.2	1.3

註：1.民國 45 年底「普通住戶平均每戶人口數」係含非普通住戶。
2.民國 59 及 64 年底係戶口及住宅普查抽樣調查資料。
3.民國 69 年底「住戶數」不含金馬地區之非普通住戶。
4.民國 89 及 99 年底常住人口之(3)～(13)項資料不含透過行政院勞工委員會核准引進之外籍產業勞工、幫傭及看護工（89 年底計 301,078 人，99 年底計 379,800 人）。
5.住宅之(3)～(7)項資料，係指有人經常居住住宅之平均。

（貳）臺灣地區人口及住宅普查歷次普查結果摘要表

摘　要　項　目	單 位	民國 45 年底	民國 55 年底	民國 59 年底	民國 64 年底	民國 69 年底	民國 79 年底	民國 89 年底	民國 99 年底
1.常住人口									
(1)常住人口數	人	9 311 312	13 348 096	14 693 036	16 206 183	17 968 797	20 286 174	22 226 879	23 052 041
男	人	4 743 551	7 031 644	7 684 052	8 401 137	9 373 555	10 534 469	11 333 696	11 445 631
女	人	4 567 761	6 316 452	7 008 984	7 805 046	8 595 242	9 751 705	10 893 183	11 606 410
(2)人口密度	人/平方公里	258.9	371.2	408.4	450.4	499.1	563.5	617.3	640.1
(3)性比例	女性=100	103.8	111.3	109.6	107.6	109.1	108.0	103.9	99.5
(4)平均年齡	歲	21.7	22.9	23.6	24.6	26.2	29.4	32.9	37.5
(5)幼婦比（$\frac{0\text{至}4\text{歲人口}}{15\text{至}49\text{歲育齡婦女人口}}\times 1000$）	‰	872.0	708.9	564.1	448.2	438.4	284.1	236.4	152.8
(6)扶養比（$\frac{0\text{至}14\text{歲人口}+65\text{歲以上人口}}{15\text{至}64\text{歲人口}}\times 100$）	%	87.6	83.8	76.3	66.1	56.5	49.4	42.5	36.1
扶幼比（$\frac{\text{未滿}15\text{歲人口}}{15\text{至}64\text{歲人口}}\times 100$）	%	82.9	79.9	71.4	61.0	50.3	40.3	30.2	21.4
扶老比（$\frac{65\text{歲以上人口}}{15\text{至}64\text{歲人口}}\times 100$）	%	4.6	4.8	4.9	5.2	6.3	9.1	12.2	14.6
(7)老化指數（$\frac{65\text{歲以上人口}}{0\text{至}14\text{歲人口}}\times 100$）	%	5.5	6.0	6.9	8.5	12.6	22.6	40.4	68.2
(8)需長期照護人數	人	…	…	…	…	…	…	337 510	473 976
(9) 65 歲以上老年人口占常住人口比率	%	2.5	2.6	2.8	3.1	4.0	6.1	8.6	10.7
(10) 65 歲以上老年人口獨居人數	人	…	…	…	…	…	167 304	298 220	349 102
(11) 65 歲以上老年人口需長期照護比率	%	…	…	…	…	…	…	9.7	12.7
(12) 15 歲以上人口未婚之比率	%	27.6	32.6	35.2	36.2	35.7	34.0	33.4	32.9
(13) 25－44 歲人口未婚之比率	%	8.9	14.1	11.2	10.7	14.4	21.1	26.8	37.8
(14)原住民族人數	人	…	…	…	…	…	…	396 532	509 567
2.住戶									
(1)住戶數	戶	1 638 673	2 272 161	2 625 682	3 071 101	3 733 522	4 943 029	6 481 584	7 429 604
普通住戶數	戶	1 630 083	2 261 302	2 624 068	3 069 540	3 727 902	4 932 763	6 456 662	7 398 144
非普通住戶數	戶	8 590	10 859	1 614	1 561	5 620	10 266	24 922	31 460
(2)普通住戶平均每戶人口數	人/戶	5.7	5.7	5.5	5.2	4.8	4.0	3.3	3.0
(3)住宅自有率：為戶內經常居住成員所有	%	…	66.2	66.1	70.1	79.1	78.5	82.5	79.2
(3)住宅自有率：為不住在一起的配偶、父母或子女所有	%								4.8
3.住宅									
(1)住宅數	宅	…	2 292 191	2 623 265	3 068 420	3 665 122	5 073 909	6 977 770	8 056 901
有人經常居住住宅數	宅	…	2 238 483	2 623 265	3 068 420	3 162 249	4 237 174	5 498 908	6 128 349
無人經常居住但供其他用途之住宅數	宅	…	31 879	…	…	23 034	162 418	250 064	372 977
無人經常居住且未供其他用途之住宅數(空閒住宅數)	宅	…	21 829	…	…	479 839	674 317	1 228 798	1 555 575
(2)空閒住宅率	%	…	1.0	…	…	13.1	13.3	17.6	19.3
(3)平均每宅居住人口數	人/宅	…	…	…	5.3	5.6	4.6	3.9	3.6
(4)平均每宅居住面積	平方公尺/宅	…	…	…	…	85.9	111.0	122.0	119.3
(5)平均每宅房廳數	間/宅	…	…	…	…	3.7	3.9	4.6	4.5
(6)平均每人居住面積	平方公尺/人	…	…	…	…	15.3	24.1	31.7	33.1
(7)平均每人使用房廳數	間/人	…	…	…	…	0.7	0.9	1.2	1.3

註：1.民國 45 年底「普通住戶平均每戶人口數」係含非普通住戶。
2.民國 59 及 64 年底係戶口及住宅普查抽樣調查資料。
3.民國 89 及 99 年底常住人口之(3)～(13)項資料不含透過行政院勞工委員會核准引進之外籍產業勞工、幫傭及看護工（89 年底計 301,078 人，99 年底計 379,800 人）。
4.住宅之(3)～(7)項資料，係指有人經常居住住宅之平均。

（參）臺閩地區常住人口數、普通住戶數及住宅數之比較

	民國 99 年底						民國 89 年底					
	常住人口數(人)	結構比（%）	普通住戶數(戶)	結構比（%）	住宅數(宅)	結構比（%）	常住人口數(人)	結構比（%）	普通住戶數(戶)	結構比（%）	住宅數(宅)	結構比（%）
總計	**23 123 866**	**100.0**	**7 414 371**	**100.0**	**8 074 529**	**100.0**	**22 300 929**	**100.0**	**6 470 225**	**100.0**	**6 993 099**	**100.0**
臺灣地區	**23 052 041**	**99.7**	**7 398 144**	**99.8**	**8 056 901**	**99.8**	**22 226 879**	**99.7**	**6 456 662**	**99.8**	**6 977 770**	**99.8**
北部地區	**10 707 544**	**46.3**	**3 485 622**	**47.0**	**3 784 298**	**46.9**	**9 834 688**	**44.1**	**2 944 978**	**45.5**	**3 204 898**	**45.8**
新北市(臺北縣)	4 054 467	17.5	1 338 262	18.0	1 495 535	18.5	3 722 082	16.7	1 144 361	17.7	1 272 344	18.2
臺北市	2 655 515	11.5	948 336	12.8	917 406	11.4	2 624 257	11.8	856 792	13.2	827 538	11.8
基隆市	381 809	1.7	133 418	1.8	162 065	2.0	387 504	1.7	122 158	1.9	148 771	2.1
新竹市	476 273	2.1	140 731	1.9	155 883	1.9	395 746	1.8	111 446	1.7	127 688	1.8
宜蘭縣	426 975	1.8	127 675	1.7	160 250	2.0	444 950	2.0	121 245	1.9	140 425	2.0
桃園縣	2 190 342	9.5	646 420	8.7	732 797	9.1	1 808 833	8.1	477 290	7.4	570 208	8.2
新竹縣	522 163	2.3	150 780	2.0	160 362	2.0	451 316	2.0	111 686	1.7	117 924	1.7
中部地區	**5 567 265**	**24.1**	**1 690 859**	**22.8**	**1 864 757**	**23.1**	**5 482 063**	**24.6**	**1 481 117**	**22.9**	**1 642 819**	**23.5**
臺中市	2 731 056	11.8	823 319	11.1	941 690	11.7	2 499 527	11.2	697 956	10.8	806 498	11.5
臺中市	1 147 496	5.0	375 629	5.1	472 127	5.8	989 047	4.4	311 750	4.8	391 879	5.6
臺中縣	1 583 560	6.8	447 690	6.0	469 563	5.8	1 510 480	6.8	386 206	6.0	414 619	5.9
苗栗縣	530 339	2.3	156 670	2.1	164 473	2.0	534 366	2.4	137 997	2.1	144 257	2.1
彰化縣	1 226 420	5.3	353 938	4.8	385 174	4.8	1 255 332	5.6	314 241	4.9	359 549	5.1
南投縣	460 869	2.0	149 704	2.0	159 788	2.0	487 398	2.2	138 157	2.1	146 573	2.1
雲林縣	618 581	2.7	207 228	2.8	213 632	2.6	705 440	3.2	192 766	3.0	185 942	2.7
南部地區	**6 266 252**	**27.1**	**2 052 113**	**27.7**	**2 213 261**	**27.4**	**6 378 145**	**28.6**	**1 874 534**	**29.0**	**1 950 559**	**27.9**
臺南市	1 840 257	8.0	599 526	8.1	641 889	7.9	1 846 379	8.3	540 267	8.4	567 396	8.1
臺南市	787 158	3.4	263 618	3.6	284 685	3.5	725 985	3.3	224 190	3.5	247 019	3.5
臺南縣	1 053 099	4.6	335 908	4.5	357 204	4.4	1 120 394	5.0	316 077	4.9	320 377	4.6
高雄市	2 777 384	12.0	927 149	12.5	999 108	12.4	2 756 775	12.4	843 676	13.0	865 605	12.4
高雄市	1 514 937	6.6	533 356	7.2	589 816	7.3	1 493 806	6.7	484 396	7.5	499 723	7.1
高雄縣	1 262 447	5.5	393 793	5.3	409 292	5.1	1 262 969	5.7	359 280	5.6	365 882	5.2
嘉義市	267 651	1.2	90 714	1.2	101 571	1.3	266 126	1.2	80 754	1.2	90 114	1.3
嘉義縣	492 981	2.1	152 621	2.1	172 670	2.1	552 749	2.5	151 112	2.3	151 691	2.2
屏東縣	801 012	3.5	256 211	3.5	269 286	3.3	872 902	3.9	235 962	3.6	250 095	3.6
澎湖縣	86 967	0.4	25 892	0.3	28 737	0.4	83 214	0.4	22 763	0.4	25 658	0.4
東部地區	**510 980**	**2.2**	**169 550**	**2.3**	**194 585**	**2.4**	**531 983**	**2.4**	**156 033**	**2.4**	**179 494**	**2.6**
臺東縣	201 039	0.9	68 185	0.9	74 087	0.9	204 919	0.9	62 487	1.0	68 367	1.0
花蓮縣	309 941	1.3	101 365	1.4	120 498	1.5	327 064	1.5	93 546	1.4	111 127	1.6
金馬地區	**71 825**	**0.3**	**16 227**	**0.2**	**17 628**	**0.2**	**74 050**	**0.3**	**13 563**	**0.2**	**15 329**	**0.2**
金門縣	57 221	0.2	14 408	0.2	15 348	0.2	56 275	0.3	12 206	0.2	13 257	0.2
連江縣	14 604	0.1	1 819	0.0	2 280	0.0	17 775	0.1	1 357	0.0	2 072	0.0

註：本表常住人口包含本國國民及外國籍、中國大陸(含港澳)常住人口。

伍、普查之規劃與實施

（壹）普查之規劃

本總處為縝密規劃本次普查，除針對歷次普查所遭遇困難深入檢討，同時參考聯合國人口及住宅普查原則與建議，衡酌各國普查辦理經驗與作法，並考量我國現階段調查環境及公務登記制度已日趨完備前提下，本次普查首次改採「公務登記輔以抽樣調查」方式辦理，主要係連結整合人口及住宅相關公務登記檔案，並結合地理資訊系統(GIS)與抽樣技術等方法，建置完整涵蓋臺閩地區，範圍明確、穩定及均質之數值化普查區，作為抽樣設計樣本抽選之基本單元，再依「分層集體抽樣法」抽選約 16%樣本普查區進行全面訪查。

由於辦理方式變革較大，整體規劃作業自 95 年即陸續展開，分就普查各階段工作，釐訂設計原則及進程，規劃期間曾多方徵詢專家學者意見修正，且陸續召開 2 次專案會議、2 次專家學者會議及普查規劃辦理情形說明會等，邀集專家學者共同討論，於 98 年 8 月研訂完成「99 年人口及住宅普查方案」，陳奉 行政院核定實施。另為確保普查作業推動順利，爰於 97 年 4 月、98 年 4 月及 98 年 12 月辦理 3 次試驗調查，測試各階段細部作業計畫、實施方法、問項設計、名冊編製、人力配置、訪查作業程序及資料處理等作業之妥適性，再據以調整修正相關作業方法，至 99 年 8 月底完成普查前置作業，並逐步推動實施。

（貳）普查作業方法及內容

一、普查標準時期：本普查以 99 年 12 月 26 日為普查標準日，該日之零時為標準時刻；以標準日之前 1 週(12 月 19 日至 12 月 25 日)為普查標準週。

二、普查實施期間：本普查實地訪問工作，自民國 99 年 12 月 26 日起至 100 年 1 月 22 日止。

三、普查區域範圍：包括臺灣地區各直轄市、臺灣省各縣(市)及福建省金門、連江二縣。

四、普查實施對象：

(一)住宅：凡普查標準時刻，座落於臺閩地區境內之樣本普查區範圍內所有住宅，均為本普查對象，其範圍如下：

1.有人經常居住之住宅、其他房屋及處所(但外國駐華文武公務人員及其眷屬之住宅不查)。

2.空閒住宅。

(二)住戶及人口：凡普查標準時刻，居住於臺閩地區境內之樣本普查區範圍內所有住戶以及居住滿6個月，或預期居住 6 個月以上之常住人口，均需接受普查，其範圍如下：

1.具有中華民國國籍之國民，包括政府派駐國外工作人員及其眷屬(但赴國外留學、經商或定居，離境超過6個月以上者不查)。

2.所有外籍與大陸港澳人口，包括外籍勞工及外僑 (但外國駐華文武公務人員及其眷屬不查)。

五、普查實施方法：係以「派員面訪調查法」於樣本普查區範圍內全面訪查為主，留置填表、網路填報及郵寄通信為輔，並連結公務檔案輔助普查之進行。

六、普查項目：

(一)住宅	1.居住情形 2.住宅用途 3.住宅居室房間數及衛浴套數
(二)住戶	1.戶別 2.住宅(房屋)所有權屬 3.有無其他的自有住宅 4.住進本住宅(房屋)時間
(三)人口	1.姓名及性別 2.出生年月日 3.是否為本國籍 4.婚姻狀況 5.與戶長關係 6.教育狀況 7.使用語言情形 8.經常居住情形 9. 5年前居住地點 10.是否為主要家計負責人 11.普查標準週工作狀況 12.工作或求學地點 13.現有子女數及其居住地點 14.健康照護情形

七、普查區劃分：

(一)普查區及指導區：運用地理資訊系統，建置臺閩地區各直轄市、縣(市)數值化普查區，並以毗鄰之 8~10 個普查區設一指導區，以利推動實地訪查作業及配置普查人力。

(二)督導區：按直轄市、縣(市)普查組織所轄鄉(鎮、市、區)數、人口數及抽選普查區數，適當劃分督導區，原則每一直轄市、縣(市)設置一督導區，得視所抽選普查區數增加設置，專案調查機關亦得設置督導區，以齊一作業規範，順利推展普查工作。

八、抽樣設計：

(一)抽樣母體：係以地理資訊系統所建置涵蓋面完整之數值化普查區(每一普查區約 110±30 戶)作為抽樣母體。

(二)抽樣方法：一般調查戶以臺閩地區各鄉(鎮、市、區)為副母體，採「分層集體抽樣法」，以普查區為最小抽出單元，共約抽選 16%樣本普查區；另針對性質特殊及戶量超過 100 人之非普通住戶，原則採全面普查方式辦理。

(三)推計方法：係採個別比率估計法推計，以同鄉(鎮、市、區)同層之樣本特徵值總數與樣本戶籍人口(或戶籍戶)總數之比率推估各副母體特徵值資料。

九、專案調查範圍與對象：本普查對象中，以各有關主管機關專案辦理為適宜者，其調查工作分由中央各有關主管機關負責辦理。

專案調查機關	調　查　對　象
國防部	經常居住在營區宿舍與軍校、訓練中心、軍醫院、軍監看守所等之軍官、士官、士兵、員生等軍職及文職人員及各軍工廠評價聘僱員工。
海巡署	所屬總、大(中)隊及指揮部常住其駐地宿舍之軍職人員。
內政部警政署	中央警察大學及臺灣警察專科學校之住校學生。
內政部役政署	經常居住於需用機關提供的集中或個別住宿地點的一般替代役人員。
退輔會	經常居住於退輔會所屬榮譽國民之家與自費安養中心榮民及榮眷。
衛生署	公私立醫療院所、護理之家及精神復健機構住院時間達 6 個月以上常住病患。
外交部	各政府機關之駐外人員及其在國外共同生活之眷屬、自國內私人僱用隨從。
教育部	專科以上學校住校學生。
法務部	監獄、看守所等各類矯正機關收容人。
勞委會	產業外籍勞工、養護機構外籍看護工。

（參）普查前籌備作業

一、設置普查組織：本普查由本總處為主辦機關，負責統籌策劃，推動與督導，並以本總處普查評審會為協調、諮詢與審議機構。各級普查組織均受本總處之指揮監督，依其權責分別辦理普查業務。

(一)專案調查組織：各專案調查由各相關主管機關設置「人口及住宅普查中心」或輔導員；於民國 99 年 10 月 1 日成立，至 100 年 2 月 28 日結束(國防部人口及住宅普查中心至 100 年 3 月 15 日結束)。

(二)直轄市、縣(市)組織：臺灣地區各直轄市、臺灣省各縣(市)及福建省金門縣、連江縣政府，分別設立「人口及住宅普查處」，於民國 99 年 9 月 1 日成立，至 100 年 2 月 28 日結束。各普查處下設普查及審核行政二組，普查組由民政系統負責普查區分配、普查人員遴選、實地訪查及人員考核等工作；而審核行政組則由主計系統負責普查人員訓練、普查宣導、表件彙送、審核及人員考核等工作。

(三)鄉(鎮、市、區)組織：各鄉(鎮、市、區)公所分別設立「人口及住宅普查所」，於民國 99 年 9 月 21 日成立，至 100 年 2 月 20 日結束。各普查所負責普查區分配、普查人員遴選與訓練、表件初審與彙送、普查宣導、實地訪查及人員考核等工作。

直轄市、縣（市）人口及住宅普查處

處長 1 人
【直轄市、縣（市）長】

副處長 1 人
【副直轄市、縣（市）長或秘書長（主任秘書）】

執行委員 6 人
【秘書長（主任秘書）、民政處（局）長、副處（局）長、主計處處長（主計室主任）、主管統計副處長（主計室副主任）、警察局局長】

總幹事 1 人
【主計處處長（主計室主任）】

副總幹事 2 人
【民政處（局）副處（局）長（專員）、主計處主管統計副處長（主計室副主任或專員）】

普查組

組長 1 人
【民政處（局）科（課）長以上人員】
副組長 1 人
【新聞處、民政處（局）、主計處（室）、入出國及移民署專勤隊或相關機關人員】

審核行政組

組長 1 人
【統計科（課）長以上人員】
副組長 1 人
【新聞處、民政處（局）、主計處（室）、入出國及移民署專勤隊或相關機關人員】

縣市別	幹事員額	縣市別	幹事員額	縣市別	幹事員額	縣市別	幹事員額
臺北市	14	臺中縣	12	屏東縣	13	嘉義市	5
高雄市	11	彰化縣	12	臺東縣	8	臺南市	8
臺北縣	19	南投縣	9	花蓮縣	9	金門縣	4
宜蘭縣	8	雲林縣	10	澎湖縣	5	連江縣	2
桃園縣	12	嘉義縣	10	基隆市	7		
新竹縣	9	臺南縣	13	新竹市	6		
苗栗縣	9	高雄縣	13	臺中市	10	合　計	238

鄉(鎮、市、區)人口及住宅普查所

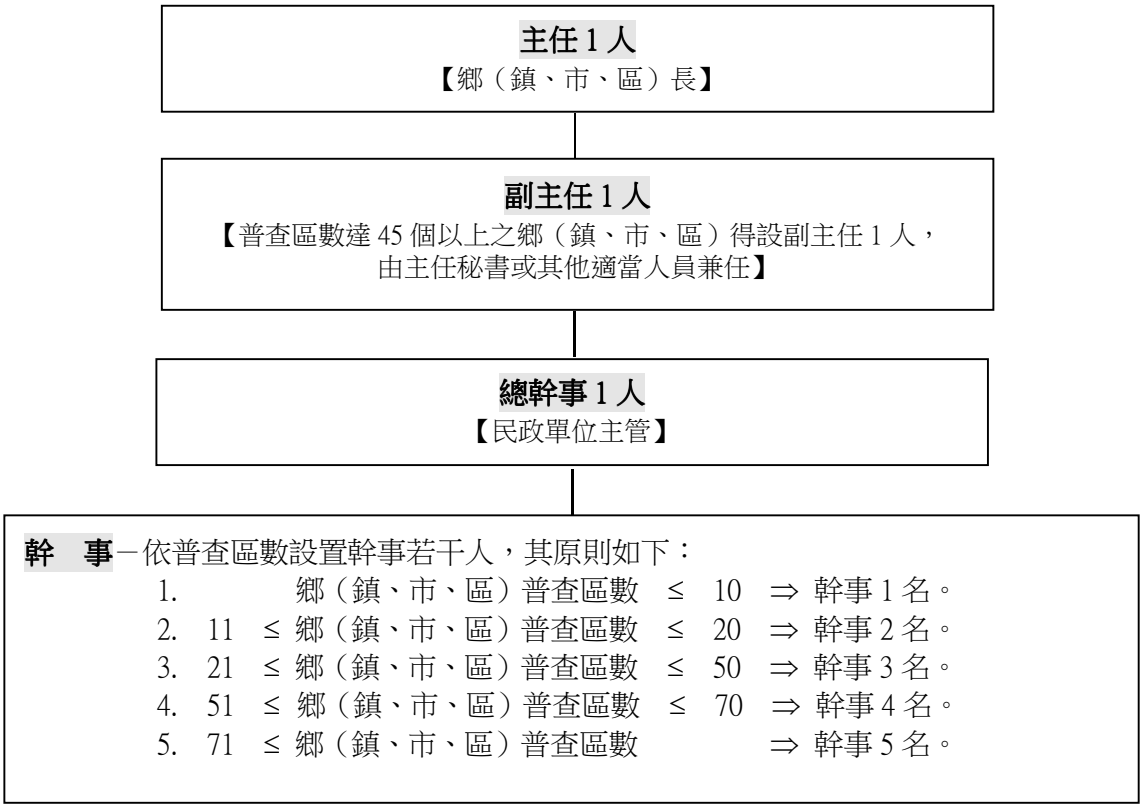

二、遴派各級普查人員：為期貫徹普查任務，增進普查運作功能，除在各級普查組織設置行政人員外，並按普查區域設置普查員、指導員、審核員及督導員，分別依工作職掌辦理普查之實地訪查、指導、審核與督導等任務。地方各級普查人員配置名額及工作任務列述如下：

(一)普查員：每一普查區配置普查員 1 人，由各直轄市、縣(市)普查處會同所屬各鄉(鎮、市、區)普查所及指導員，就轄區內現任之民政(村里幹事)、戶政、社政、教育、主計有關人員、村(里)長、鄰長、大廈(社區)管理員、料理家務者、未就業之大專以上畢業生及其他民間熱心人士擇優遴用擔任，共計置普查員 10,826 人，負責辦理各該普查區範圍之普查對象判定與實地訪查填表工作。

(二)指導員：每一指導區配置指導員 1 人，由各直轄市、縣(市)普查處會同所屬各鄉(鎮、市、區)普查所，就轄區內現任民政、戶政、主計、教育人員及其他適當人員中遴聘(派)之，共計置指導員 1,366 人，負責督促、協助所屬普查員辦理實地訪查工作及疑難事項之解決。

(三)審核員：每一指導區配置審核員 1 人，由各直轄市、縣(市)普查處，就轄區內現任民政、戶政、主計、基層統計調查網人員，或由公務人力中優秀之指導員、普查員或其他適當公教人員中遴聘(派)之，共計置審核員 1,250 人，負責辦理普查名冊及表件之複審工作。

(四)督導員：每一個督導區配置督導員 1 人，由本總處就有關機關對統計調查具有經驗者遴聘(派)之，共計置督導員 27 人，督導實地訪查工作、抽核普查表、協助各該普查組織推動普查業務及解決疑難問題。

三、編製普查名冊：為確實掌握普查對象，避免普查資料遺漏，本總處利用內政部 99 年 6 月底戶籍資料檔及村(里)門牌地址檔彙整後，編製普查名冊及街道範圍一覽表，於普查實施前發交地方普查組織應用。專案調查名冊則由各有關主管機關利用公務檔案彙整編製。

四、辦理普查人員訓練：為使各級普查人員徹底了解普查之任務，各項作業規定、訪查技巧、填表須知及審核方法等，俾順利推動普查工作，掌握普查進度與品質，達成預期目標，本普查對各級普查人員之訓練，係依下列方式辦理：

(一)普查業務研討會：99 年 8 月 18 日由本總處舉辦，參加人員包括各直轄市、縣(市)政府民政業務主管處(局)長、主計處處長及副處長(主計室主任及副主任(專員))、各專案調查辦理機關主管人員與本總處指定之人員。

(二)普查行政作業管理系統研習會：99 年 8 月至 9 月間，分別由本總處及各直轄市、縣(市)政府舉辦，參加人員包括本總處及各直轄市、縣(市)政府及鄉(鎮、市、區)公所指定之行政人員。

(三)地方幹部人員研討會：99 年 9 月至 10 月間由各直轄市、縣(市)普查處舉辦，參加人員包括各該普查處處長、副處長、執行委員、正副總幹事、各組正副組長、幹事及所屬各鄉(鎮、市、區)普查所主任、總幹事等。

(四)講師及督導員研習會：99 年 11 月 11 日至 12 日、15 日至 16 日及 23 日，由本總處分 3 梯次舉辦，參加人員包括勤前會議講師、督導員、國防部普查中心組長、副組長、幹事及本總處指定之人員。

(五)普查勤前會議：99 年 11 月 22 日至 12 月 21 日間，由各直轄市、縣(市)普查處會同所屬鄉(鎮、市、區)普查所，選定交通便利之適當場所分區辦理，參加人員包括行政人員、審核員、指導員、普查員與其他指定人員等。

(六)專案調查勤前會議：99 年 12 月初，由各專案調查辦理機關自行舉辦，參加人員包括組長、副組長、幹事及各級調查人員等。

五、宣導工作：為期民眾均能了解普查之目的與用途，本總處除製作宣導短片、海報及紅布幔等，請各級地方普查組織配合播放或懸掛，並運用電視、電台或公共場所之LED電子看板密集宣導，加深普查印象，提高配合意願外，亦製作精美普查宣導墊板分送全國各公私立小學師生，以深化普查教育，並提高宣導效果。

（肆）普查之實施

一、訪問工作：普查實施期間，自99年12月26日至100年1月22日，由普查員佩帶普查員證，攜帶所需表件，親自前往受訪戶辦理實地訪查工作，視實際狀況，當場訪問填表或請受訪戶自行填表或上網填報，並依規定進度將審核完竣之普查表及相關表件，一併送交指導員。

二、指導工作：普查實施期間，指導員應切實指導普查員辦好訪查工作，包括訪問技巧運用、工作進度控制及疑難事項之協調解決等；並應就普查員彙送之各項普查表件詳加審核後，送各該普查所轉交審核員。

三、審核工作：審核員收到指導員彙送之各項普查表件後，應詳加點收，並切實依審核方法進行嚴密之逐表逐欄複審，如有錯漏或矛盾之處，應作適當之修正，或退回指導員轉送原普查員複查更正。

四、督導工作：普查實施期間，督導員應依規定任務，與各該普查組織保持密切聯繫，確實督導實地訪查工作，參加工作會報，適時協助解決各項疑難問題，激勵工作士氣，掌握工作進度，並隨時抽核普查表，如有疏失應及時加以糾正，以確保普查資料品質。

五、普查表件彙送：各級普查組織複審完竣之普查表件，應於100年2月17日至22日期間，一次彙送本總處點收。

（伍）事後複查

為測定本普查非抽樣誤差程度，明瞭資料品質，自民國 100 年 3 月 1 日起至 3 月 15 日止，依抽選之適當樣本，採「派員面訪調查法」辦理複查實地訪問工作。

（陸）普查資料之處理

一、資料處理方式：本次普查之普查表，均經各級地方普查組織複審後，全部彙送至本總處進行資料處理。本普查資料採電腦處理為主，人工整理為輔，相互配合進行。

二、電腦軟體設計與處理：本普查有關光學字元辨識系統(ＯＣＲ)設計委由民營廠商承辦，其餘所需之軟體設計及電腦作業等，由本總處主計資訊處及國勢普查處負責辦理；軟體設計於99年12月底完成。

三、資料登錄：

(一)書面回表：普查表採用光學字元辨識系統(ＯＣＲ)進行掃描、辨識及校登作業。

(二)網路填報：運用網際網路填報系統提供資料者，經線上檢核後，直接登錄本普查資料庫。網路填報系統設計委由民營廠商承辦。

四、結果表式編製：本普查統計資料經檢核無誤後，按普查項目交叉分類，產生各類普查統計結果表，以應資料使用者之需求。

（柒）普查報告之編印

本次普查報告分為 3 種，普查初步報告，於 100 年 11 月編布；普查總報告，包含綜合報告、縣市別報告及普查作業方法等，以及原住民族、身心障礙、健康醫療 3 項補充報告，於 101 年 10 月起陸續編製完成。各種普查報告均將廣泛分送各界應用。

（捌）本次普查改進措施

為提升普查效率，本次普查重要改進及變革如下：

一、採公務登記輔以抽樣調查方式辦理：因應社經環境變遷，考量公務登記制度發展完備，為增進普查效率與資料品質，爰改採「公務登記輔以抽樣調查」方式辦理，共抽選 16%樣本普查區進行全面訪查，其中軍人、大專以上住校學生、收容羈押人口等非普通住戶之對象，採專案分工方式，委由各相關主管機關採全面普查方式辦理。

二、**精進普查問項內容，加強蒐集資訊：**配合政府施政方針、經濟建設計畫及社會重要議題之需，充實普查問項內容，除延續 89 年普查重要問項外，另增列或強化「使用語言情形」、「行業」、「職業」、「現有子女數及其最近子女居住地點」、「除本住宅(房屋)以外，是否還有其他自有住宅」等 5 個項目，並透過連結公務檔案彙整相關資訊，以提供多樣化且深入之普查資訊，提升普查支援決策功能。

三、**運用地理資訊系統(GIS)建置普查區，作為抽樣設計樣本抽選之基本單元：**運用地理資訊系統(GIS)技術，整合相關地理圖檔及門牌地址檔，建置明確、穩定及均質之數值化普查區，完整涵蓋臺閩地區，作為抽樣設計樣本抽選之基本單元，不僅有助於釐清調查責任範圍，避免重疊缺漏，增進實地訪查作業效率，亦可藉由地理圖型介面陳示地區別資料，增進地理空間分析能力，具體展現統計資料親和力。

四、**提升調查人員素質，精進講習訓練教材與方式：**本次普查動員約 1 萬 7 千名調查人力，較 89 年大幅減省近 8 成之調查人力，主要遴選熟悉當地且優秀之人員擔任普查員。並研擬普查重點、普查標準程序，統一製作講習簡報，說明訪查作業須知、填表及審核方法、範例講解及實際演練等，以增進學習效果，確實提升實地訪查作業效率與資料確度。

五、**強化普查宣導效果：**為加深民眾印象，提升配合意願，於製作之宣導海報、布幔、電視短片及廣播短劇中特別強調三不二會，即「普查員不會洩漏個人資料給任何人」、「普查員不會詢問普查表以外的資料」、「普查員不會要您提供帳戶或存摺」，以及「普查員會佩戴普查員證」及「普查員會親自遞送致受訪戶函」，以爭取民眾的支持。另為深化普查教育，製作普查宣導墊板，分送全國各公私立小學師生，以提高宣導效果。

六、**擴展普查資料應用層面：**本次普查報告除編製初步報告、總報告外，亦連結公務登記資料另行編製原住民族、身心障礙及健康醫療等 3 項補充報告，普查統計結果較以往更為充實，可廣泛提供各界運用。

陸、附錄

（壹）普查對象範圍

一、**常住人口之對象範圍：**凡普查標準時刻（99年12月26日零時正）在現住地實際居住6個月或預期居住6個月以上者，均視為該處所之常住人口，包括政府派駐國外工作人員及其眷屬、外勞與外僑，但不包括各國駐華文武公務人員及其眷屬。

二、**戶之對象範圍：**

(一)普通住戶：以家庭份子為主體之共同生活戶（無論是否居住於住宅內，其他房屋或其他處所均屬之），亦即在同一處所且共同生活之親屬以及戶內受僱人與寄居人所組成之戶。單獨1人居住一處所而獨立生活者；2人以上非親屬之個人，共同居住於同一「住宅」者；經常居住於「其他房屋（處所）」內之家庭戶；及以船為家之船戶，亦均屬普通住戶。

(二)非普通住戶：係指以2人(含)以上無親屬關係之成員為主體，在同一主持人或主管人之下，聚居且共同生活於安養中心、醫療院所、宿舍(單身、學生等)、教堂、寺廟及旅館等處所者。

(三)共同生活：係指經常居住在同一處所，且吃住均在一起。

三、**宅之對象範圍：**

(一)住宅：係指專供一戶或多戶家庭居住為目的之房屋，且單獨使用具有獨立之出入通道及住宅設備(包括廚房、浴室、廁所等)，視為一獨立「住宅」，且不論有沒有人居住均為普查對象，如公寓、大廈、別墅、機關團體之眷舍等，包括有人經常居住住宅、無人經常居住但供其他用途之住宅，或無人經常居住且未供其他用途之住宅。

(二)有人居住其他房屋：係指非供家庭居住為目的，但有人經常居住之房屋，包括：

1.多人個別臨時住用之房屋：如旅館、招待所、醫院、工寮等。

2.機關團體集體住用之房屋：如機關團體之員工宿舍、軍警營房、訓練機構之學員宿舍、監獄、拘留所、慈善或救濟事業機構之宿舍、學校學生宿舍等。

3.非供居住為目的而有人居住之房屋：如機關團體之辦公廳、工廠、商店、百貨公司、戲院、電影院、餐館、寺廟等。

(三)有人居住其他處所：係指有人經常居住，但非屬房屋之其他蔭蔽處所；如帳篷、路邊、地下道、車廂、貨櫃、拖車、船舶及洞穴等。

（貳）普查應用名詞解釋

一、平均年成長率：$\left(\sqrt[n]{本期資料/上期資料}-1\right)\times 100\%$，n＝本期年度－上期年度。

二、地區別：

(一)北部地區：包括新北市(原臺北縣)、臺北市、基隆市、新竹市、宜蘭縣、桃園縣及新竹縣。

(二)中部地區：包括臺中市(含原臺中市及臺中縣)、苗栗縣、彰化縣、南投縣及雲林縣。

(三)南部地區：包括臺南市(含原臺南市及臺南縣)、高雄市(含原高雄市及高雄縣)、嘉義市、嘉義縣、屏東縣及澎湖縣。

(四)東部地區：包括臺東縣及花蓮縣。

(五)金馬地區：包括金門縣及連江縣。

三、人口密度：人口數／土地面積。

四、性比例：（男性人口數／女性人口數）× 100。

五、扶幼比：（0至14歲人口數／15至64歲人口數）× 100。

六、扶老比：（65歲以上人口數／15至64歲人口數）× 100。

七、扶養比：（（0至14歲人口數 ＋ 65歲以上人口數）／15至64歲人口數 ）× 100。

八、老化指數：（65歲以上人口數／0至14歲人口數）× 100。

九、幼婦比：（0至4歲人口數／15至49歲育齡婦女人口數）× 1000。

十、婚姻狀況：

(一)未婚：係指從未結婚且未與人同居者。

(二)有配偶或同居：「有配偶」係指正式結婚且與配偶同居生活者；包括夫妻因工作分住兩地、或因健康等其他原因不能履行同居之義務者；「同居」係指無正式婚姻關係，但有夫妻共同生活之行為者。

(三)已離婚或分居：「已離婚」係指雖曾正式結婚，但目前已正式脫離夫妻關係者；「分居」係指雖未正式離婚，但事實上已分居者；若已離婚且無同居之實，但仍借住配偶家中，視為離婚。

(四)配偶死亡：係指夫妻之一方已經死亡，目前仍未再婚或與人同居者。

十一、未婚率：（15歲以上未婚人口數／15歲以上人口數）× 100%。

十二、有偶率：(15 歲以上有配偶或同居人口數／15 歲以上人口數)×100%。

十三、離婚率：(15 歲以上已離婚或分居人口數／15 歲以上人口數)×100%。

十四、喪偶率：(15 歲以上配偶死亡人口數／15 歲以上人口數)×100 %。

十五、教育狀況：係指截至普查標準時刻止，曾受國內外教育之最高學歷、或經法定考試及格獲得之相當學歷，包括在學、畢業及肄業。

(一)5年制專科學校前3年比照「高職」，4、5年級則列為「專科」。

(二)教育部未承認之學歷不予承認，認定其之前的最高學歷。

1.碩士學分班為碩士肄業。

2.學士先修班為大學肄業。

(三)凡依我國考試法規定舉辦**之公務人員、專門職業人員及技術人員考試及格，或經主管教育行政機關認可舉辦之各類學歷鑑定考試及格者，可按下列規定認定其相當學歷：**

1.相當於「**國中（初中）**」畢業：①特種丁等考試及格者②二職等考試及格者③雇員升委任之升等考試及格者。

2.相當於「**高職**」畢業：①普通考試及格者②特種丙等考試及格者③三職等特考及格者。

3.相當於「**大學**」畢業：①高等考試三級及格者②特種乙等考試及格者③公務員委任升薦任之升等考試及格者。

4.相當於「**碩士**」畢業：①高等考試二級及格者②特種甲等考試及格者③公務員薦任升簡任之升等考試及格者。

5.相當於「**博士**」畢業：高等考試一級及格者。

(四)學齡前兒童：係指民國93年9月1日及以後出生，未達就學年齡之兒童。

(五)不識字：係指民國93年8月31日及以前出生（已達就學年齡人口），未曾進入學校就讀，亦無法閱讀簡單信件書報者。

(六)自修：係指民國93年8月31日及以前出生（已達就學年齡人口），未曾進入正式學校就讀，但經由自修而識字，可閱讀簡單信件書報者；包括在非正式學校，如社區大學、補習班、訓練班、講習班、研習所（會）、書院、函授班（學校）、私塾等修業者。

十六、在學率：（該年齡層在學人口數／該年齡層人口數）× 100%。

十七、15歲以上民間常住人口：係指年滿15歲以上經常居住於國內且從事自由經濟活動之民間常住人口，不包括武裝勞動力及監管人口。

十八、工作狀況：係指普查標準週期間的工作狀況。

(一)有工作：係指在普查標準週（99年12月19日至25日），從事有酬工作，或每週工作在15小時以上之無酬家屬工作者。

1.「行業」：係指有工作者所從事之經濟活動種類，包括從事生產各種有形物品與提供各種服務之經濟活動。行業分類包含農業部門之【農、林、漁、牧業】、工業部門之【礦業及土石採取業】、【製造業】、【電力及燃氣供應業】、【用水供應及污染整治業】與【營造業】以及服務業部門之【批發及零售業】、【運輸及倉儲業】、【住宿及餐飲業】、【資訊及通訊傳播業】、【金融及保險業】

、【不動產業】、【專業、科學及技術服務業】、【支援服務業】、【公共行政及國防；強制性社會安全】、【教育服務業】、【醫療保健及社會工作服務業】、【藝術、娛樂及休閒服務業】及【其他服務業】。

2.「職業」：係指有工作者所擔任之工作或職務。職業分類包含【民意代表、主管及經理人員】、【專業人員】、【技術員及助理專業人員】、【事務支援人員】、【服務及銷售工作人員】、【農、林、漁、牧業生產人員】、及【生產操作人員(含技藝有關工作人員、機械設備操作及組裝人員、基層技術工及勞力工)】。

(二)無工作：係指在普查標準週（99年12月19日至25日），未從事有酬工作或每週工作未滿15小時之無酬家屬工作者，僅從事股票投資、賭博或六合彩者視為無工作。

十九、已婚婦女：係指婚姻狀況為有配偶或同居、已離婚或分居及配偶死亡之婦女。

二十、與子女同住率：(與子女居住於同一處所之人口數/有子女之人口數)×100%。

二十一、遷徙人口：係指5年前居住地與現住處所不同之人口。

二十二、**遷徙率：**（遷徙人口數／5歲以上人口數）× 100%。

二十三、至外縣市活動人口：係指居住於該縣市而至其他縣市通勤或通學之人口。

二十四、來自外縣市活動人口：係指居住於其他縣市而在該縣市通勤或通學之人口。

二十五、**活動人口：**活動人口＝常住人口－至外縣市活動人口＋來自外縣市活動人口。

二十六、通勤工作人口：係指工作地與常住地位於不同鄉鎮市區者。

二十七、通勤率：（通勤工作人口數／工作人口數）× 100%。

二十八、**就學人口：**係指在求學且無工作之人口。

二十九、通學人口：係指就學地與常住地位於不同鄉鎮市區者。

三十、通學率：（通學人口數／就學人口數）× 100%。

三十一、長期照護需求：係指因生病、受傷或衰老，而具下列活動障礙且需他人幫忙長達6個月以上者：

1.吃飯；2.上下床；3.更換衣服；4.上廁所；5.洗澡；6.在室內外走動；7.家事活動能力，含煮飯、打掃、洗衣。

三十二、與戶長關係：

(一)戶長：為本戶對外之代表人（不一定為戶籍上之戶長）。

(二)配偶（含同居人）：戶長之妻或夫，或戶長之同居人。

(三)（養）父母：戶長之父母、養父母或繼父母。

(四)配偶之（養）父母：戶長配偶之父母、養父母或繼父母。

(五)（外）祖父母：戶長或配偶之祖父母及外祖父母（含養、繼祖父母、外祖父母）。

(六)（養）子女：戶長之子女、養子女或繼子女。

(七)（養）子女之配偶：戶長子女、養子女或繼子女之配偶。

(八)（外）孫及其配偶：戶長之孫或外孫及其孫或外孫之配偶。

(九)兄弟姊妹及其配偶：戶長或配偶之兄弟姊妹及其兄弟姊妹之配偶。

(十)其他親屬：上述情形以外之其他親屬，如曾祖父母、曾孫、伯叔父、堂表兄弟姊妹等。

(十一)受僱人：受本戶僱用領取報酬並經常居住在本戶之人口。

(十二)寄居人：非屬上述關係而經常居住本戶之人口。

三十三、家戶型態：

(一)核心家戶：係指由「夫婦」、「夫婦及未婚子女」或「夫（或婦）及未婚子女」所組成之家戶。

(二)主幹家戶：係指由「祖父母、父母及未婚子女」、「夫婦及已婚子女」或「祖父母及未婚孫子女」所組成之家戶。

(三)單人家戶：係指普通住戶戶內只有一人之家戶。

(四)其他家戶：

1.「有親屬關係」係指無法歸類於「核心家戶」、「主幹家戶」及「單人家戶」之有親屬關係成員組成者均屬之。

2.「無親屬關係」係指戶長與無親屬關係之受僱人或寄居(籍)人所組成之家戶。

三十四、主要家計負責人：係指戶內經常居住人口中，實際主要負擔家庭生計者。

三十五、單親家庭：係指由父親或母親與未婚子女所組成之家庭。

三十六、住宅所有權屬：

(一)自有：係指戶內經常居住人口之一擁有本住宅之所有權；如果本住宅是不住在本戶的親人(如配偶、父母或子女)所擁有，則不應歸屬於自有，應屬「不住在一起的配偶、父母或子女所擁有」。

(二)不住在一起的配偶、父母或子女所擁有：係指本住宅的所有權為不住在本戶的配偶、父母或子女，並非戶內經常居住成員所擁有。

(三)租用：係指本住宅是以租用方式住用。

(四)配住：係指本住宅是由所服務之機關、團體、公司、行號或學校等分配住用。

(五)其他（含借住）：凡不屬上述(一)至(四)情形之一者，均屬之，如借住等。

三十七、空閒住宅：係指該住宅無人經常居住，並且未供其他用途使用，包括待租、待售、已售或已租，尚無人經常居住住宅、有第2棟以上未經常居住住宅、因工作等原因居住他處而未經常居住住宅等。

三十八、空閒住宅率：（空閒住宅數／住宅數）× 100%。

（參）公務檔案連結應用說明

一、運用之公務登記檔案項目及內容

(一)全戶戶籍資料檔（內政部戶政司）：係運用普查標準日（99年12月26日）之戶籍資料檔為基準，另新增普查標準日以前出生但尚未報戶口之新生兒,並扣除普查標準日以前死亡但尚未通報之死亡人口，計算普查標準日之本國籍人口總數(A)，並依身分證字號連結普查資料，註記原住民族族別資料。

(二)國人入出境資料檔（內政部入出國及移民署）：係運用國人截至100年6月26日之入出境資料檔為基準，篩選於普查標準日不在境內，且已出境或預期出境達183日之人口，計算普查標準日常住國外之本國籍人口總數(B)。

(三)外僑、中國大陸及香港澳門人口入出境資料檔（內政部入出國及移民署）：係運用外僑、中國大陸及香港澳門人口截至100年6月26日之入出境資料檔為基準，篩選於普查標準日在國內，且已入境或預期入境達183日之人口，計算普查標準日常住我國之外僑、中國大陸及香港澳門人口總數(C)。

(四)外籍產業勞工、幫傭及看護工檔（行政院勞工委員會職業訓練局）：係運用行政院勞工委員會截至99年12月26日引進之外籍產業勞工、幫傭及看護工資料檔為基準，計算普查標準日常住我國之外籍產業勞工、幫傭及看護工總數(D)。

(五)學籍檔（內政部戶政司）：係運用94年至99年學籍資料檔，輔助檢核普查資料之合理性。

(六)身心障礙手冊檔（內政部社會司）：係運用99年12月之臺閩地區身心障礙手冊檔，依身分證字號連結普查資料，註記身心障礙類別及等級等資料，並輔助檢核普查資料之合理性。

(七)房屋稅籍檔（財政部財稅資料中心）：係運用99年12月之財稅房屋中文主檔、各直轄市、縣(市)房屋課稅主檔為基準，依房屋座落地址連結普查資料，註記住宅竣工年份、樓地板面積、建築類型及住宅結構等資料，並輔助檢核普查資料之合理性。

二、臺閩地區普查標準日常住人口總數之計算公式

普查標準日常住人口總數 = 普查標準日之本國籍人口總數(A)

－普查標準日常住國外之本國籍人口總數(B)

＋普查標準日常住我國之外僑、中國大陸及香港澳門人口總數(C)

＋普查標準日常住我國之外籍產業勞工、幫傭及看護工總數(D)

（肆）抽樣及推計作業方法

一、抽樣作業方法：依據住戶特性分為一般調查戶及專案調查戶[1]，採不同之調查方法，茲分別列述如下：

(一)一般調查戶：以臺閩地區各鄉鎮市區為副母體（sub-population），採「分層集體抽樣法」，普查區為集體抽樣單元。按戶籍人口數決定各副母體層數（詳如附表1），依紐曼配置法分配各層樣本數。各層分別以系統抽樣方式抽選普查區，樣本普查區內人口及住宅逐一訪查，總抽出率為16%[2]；其抽樣程序，概述如下：

1.抽樣母體：運用地理資訊系統(GIS) 整合地址門號及戶籍登記資料，建置完整涵蓋臺閩地區之數值化普查區[3]（每一普查區約 110±30 戶），作為抽樣設計集體抽樣單元之母體。

2.抽樣單元：以普查區為集體抽樣單元。

3.分層標準：先按各副母體之戶籍人口數，決定各副母體層數，最多 7 層，再以各普查區戶籍人口數作為分層變數，各副母體分別採用 DH（Dalenius and Hodges）分層法釐定適當分層點。

附表 1　99 年人口及住宅普查臺閩地區各鄉鎮市區層數配置情形

項　目　別	配置層數(層)	鄉鎮市區數(個)	結構比(%)
總　計	—	**368**	**100.0**
戶籍人口數<　5,000 人	1	23	6.3
5,000 人<=戶籍人口數< 10,000 人	2	41	11.1
10,000 人<=戶籍人口數< 25,000 人	3	82	22.3
25,000 人<=戶籍人口數< 50,000 人	4	91	24.7
50,000 人<=戶籍人口數<100,000 人	5	64	17.4
100,000 人<=戶籍人口數<200,000 人	6	42	11.4
戶籍人口數>=200,000 人	7	25	6.8

4.樣本配置：各副母體之信賴係數（1-α）%為 95%，抽樣誤差率（ε）小於 3%，採紐曼配置分別以式（a）求得各副母體之樣本普查區數，以式（b）求得總樣本普查區數，以式（c）求得各副母體之各層樣本普查區數。

1.**一般調查戶及專案調查戶：**專案調查戶係指性質特殊及戶量超過 100 人之非普通住戶，如軍人、專科以上住校學生、收容羈押人口等；非屬專案調查戶者則屬於一般調查戶。

2.為使抽樣方法適切可行，自 96 年起即運用 89 年戶口及住宅普查及戶籍資料進行各項測試研究，過程中亦持續諮詢統計專家學者意見，經反覆測試及檢討評估後，爰決定臺閩地區各鄉(鎮市區)之一般調查戶採「分層集體抽樣法」抽選約 16%樣本普查區全面訪查，經 100 次模擬抽樣測試之推計結果，全國各縣(市)常住人口平均估計誤差均不及 1%，單次估計誤差亦均低於 2%。

3.**數值化普查區：**係運用地理資訊系統(GIS)，依每一普查區為 110±30 戶之原則劃分，普查區界線主要為道路、鐵路、溪河、防火巷、社區內通路、明顯地物連線等，劃分後之各普查區均相連不間斷，並完整涵蓋全臺閩地區。

$$\Pr\left(\left|\frac{\bar{y}_i - \bar{Y}_i}{\bar{Y}_i}\right| \geq \varepsilon\right) = \alpha \text{ 精確度下}$$

$$n_i \geq \frac{\left(\sum_h N_{ih} S_{ih}\right)^2}{\left(\frac{Y_i \varepsilon}{Z_{1-\frac{\alpha}{2}}}\right)^2 + \sum_h N_{ih} S_{ih}^{\ 2}} \quad \cdots\cdots\cdots\cdots\cdots\cdots\cdots\cdots\cdots\cdots\cdots\cdots \text{（a）}$$

$$n = \sum_i n_i \quad \cdots\cdots\cdots\cdots\cdots\cdots\cdots\cdots\cdots\cdots\cdots\cdots\cdots\cdots\cdots\cdots \text{（b）}$$

$$n_{ih} = \frac{N_{ih} S_{ih}}{\sum_h N_{ih} S_{ih}} \times n_i \quad \cdots\cdots\cdots\cdots\cdots\cdots\cdots\cdots\cdots\cdots\cdots\cdots \text{（c）}$$

符號說明：

n_{ih}：第 i 個副母體，第 h 層應抽之樣本普查區數

n_i：第 i 個副母體應抽之樣本普查區數

n：應抽之總樣本普查區數

N_{ih}：第 i 個副母體，第 h 層之總普查區數

S_{ih}：第 i 個副母體，第 h 層之普查區戶籍人口數標準差

$Y_i = \sum_h N_{ih} \bar{Y}_{ih}$，第 i 個副母體戶籍人口數

$\bar{Y}_{ih}$：第 i 個副母體，第 h 層之普查區平均戶籍人口數

$\bar{Y}_i$：第 i 個副母體之普查區平均戶籍人口數

$\bar{y}_i$：第 i 個副母體之樣本普查區平均戶籍人口數

ε：誤差率

Z：$\alpha = 0.05$ 之常態標準值

5.樣本調整：樣本配置後抽出率大於 75%之鄉鎮市區採全面普查方式辦理，全面普查之鄉鎮市區計 44 個。

6.樣本抽出：鄉鎮市區內各層分別以系統抽樣方式抽選普查區，區內人口及住宅逐一訪查。

(二)專案調查戶：針對性質特殊及戶量超過100人之非普通住戶，如軍人、專科以上住校學生、收容羈押人口等，因屬各副母體之稀少樣本，為避免影響推計結果，委由相關主管機關協助，採全面普查方式辦理。

(三)樣本普查區之調整：

1.為加強莫拉克颱風受災區各項現況資料之蒐集，事前已彙整內政部戶政司及社會司所提供之莫拉克颱風「死亡、失蹤人口」及「住屋毀損達不堪居住程度住戶」等災情統計資料，將死亡人數達 6 人及以上，或住屋毀損不堪居住達 10 戶及以上之 31 個受災嚴重村（里），所涵蓋之普查區均列為全查，以完整掌握莫拉克颱風受災嚴重村（里）之相關訊息。

2.有關原住民族、身心障礙等弱勢族群之特性統計資料，向為各界關注焦點，為考量其相關統計資料之確度，本次抽樣作業針對原住民族、身心障礙者，亦適度提高其樣本之抽出率。

附表 2　99 年人口及住宅普查樣本統計資料

	母體普查區數(個)	樣本普查區數(個)	樣本普查區抽出率(%)	一般調查樣本普查區資料	
				設籍戶數(戶)	設籍人口數(人)
總計	**71 920**	**11 743**	**16.3**	**1 180 575**	**3 556 919**
臺北縣	12 175	1 448	11.9	157 034	444 453
宜蘭縣	1 361	284	20.9	28 046	86 690
桃園縣	6 267	856	13.7	77 307	236 887
新竹縣	1 539	389	25.3	37 680	121 381
苗栗縣	1 686	357	21.2	35 741	115 780
臺中縣	4 413	812	18.4	77 432	262 482
彰化縣	3 591	625	17.4	61 844	226 609
南投縣	1 656	394	23.8	41 015	126 031
雲林縣	2 138	456	21.3	49 252	156 928
嘉義縣	1 570	353	22.5	37 528	115 197
臺南縣	3 210	652	20.3	69 942	209 128
高雄縣	4 215	758	18.0	70 492	207 197
屏東縣	2 698	586	21.7	56 989	185 560
臺東縣	805	300	37.3	27 866	83 333
花蓮縣	1 204	334	27.7	29 099	86 785
澎湖縣	317	123	38.8	10 297	29 927
基隆市	1 308	217	16.6	22 718	60 920
新竹市	1 273	154	12.1	15 002	45 119
臺中市	3 444	514	14.9	56 602	160 614
嘉義市	860	102	11.9	10 799	31 660
臺南市	2 428	292	12.0	31 162	88 993
臺北市	8 266	977	11.8	107 998	287 758
高雄市	5 107	581	11.4	58 012	151 980
連江縣	62	62	100.0	2 069	9 961
金門縣	327	117	35.8	8 649	25 546

註：1.本表普查區係為一般調查及專案調查之彙總資料。

2.一般調查係運用地理資訊系統（GIS）建置普查區（每一普查區約 110±30 戶）。

3.專案調查因性質特殊，係委由相關主管機關劃分普查區，原則以 250 人為一普查區（得依實際情形調整）。

二、推計作業方法：

(一)採抽樣調查方式辦理之鄉鎮市區：常住人口、常住戶及住宅各特徵值推計採個別比率估計法，以同鄉鎮市區同層之樣本特徵值總數與樣本戶籍人口、戶籍戶或宅之總數，計算其比率推估各副母體特徵值資料。推計公式及說明列述如下：

1.一般調查戶：（不含專案調查戶）

$$r_{ih} = \frac{\sum_{j=1}^{n_{ih}} x_{ihj}}{\sum_{j=1}^{n_{ih}} y_{ihj}} = \frac{x_{ih}}{y_{ih}}$$

$$\hat{X}'_{ih} = r_{ih} \times Y_{ih}$$

$$\hat{X}'_{i} = \sum_{h=1}^{L_i} \hat{X}'_{ih} = \sum_{h=1}^{L_i} r_{ih} \times Y_{ih}$$

$$V(\hat{X}'_{i}) = \sum_{h=1}^{L_i} N_{ih}^{2} \frac{N_{ih} - n_{ih}}{N_{ih}} \times \frac{1}{n_{ih}} S_{ih}^{2}$$

$$S_{ih}^{2} = \frac{1}{N_{ih}} \sum_{j=1}^{N_{ih}} (x_{ihj} - r_{ih} y_{ihj})^2$$

$$= (S_{x_{ih}}^{2} + r_{ih}^{2} S_{y_{ih}}^{2} - 2 r_{ih} \rho_{ih} S_{x_{ih}} S_{y_{ih}})$$

$$\rho_{ih} = \frac{S_{xy_{ih}}}{S_{x_{ih}} S_{y_{ih}}}$$

符號說明：

x_{ihj} ：第 i 個副母體，第 h 層，第 j 個樣本普查區某項常住人口、常住戶或宅特徵值之總數

x_{ih} ：第 i 個副母體，第 h 層樣本普查區某項常住人口、常住戶或宅特徵值之總數

$\hat{X}'_{ih}$ ：第 i 個副母體，第 h 層某項常住人口、常住戶或宅特徵值之估計總數

$\hat{X}'_{i}$ ：第 i 個副母體某項常住人口、常住戶或宅特徵值之估計總數

y_{ihj} ：第 i 個副母體，第 h 層，第 j 個樣本普查區戶籍人口、戶籍戶或宅之總數

y_{ih} ：第 i 個副母體，第 h 層樣本普查區戶籍人口、戶籍戶或宅之總數

Y_{ih} ：第 i 個副母體，第 h 層戶籍人口、戶籍戶或宅之總數

r_{ih} ：第 i 個副母體，第 h 層某項常住人口、常住戶或宅特徵值之比率

$V(\hat{X}'_{i})$ ：第 i 個副母體某項常住人口、常住戶或宅特徵值估計總數之變異數

S_{ih}^{2} ：第 i 個副母體，第 h 層某項常住人口、常住戶或宅特徵值總數之變異數

$S_{x_{ih}}$ ：第 i 個副母體，第 h 層樣本普查區某項常住人口、常住戶或宅特徵值總數之標準差

$S_{y_{ih}}$ ：第 i 個副母體，第 h 層樣本普查區戶籍人口、戶籍戶或宅總數之標準差

$S_{xy_{ih}}$ ： x_{ih} 和 y_{ih} 之共變數

ρ_{ih} ：第 i 個副母體，第 h 層之相關係數

L_i ：第 i 個副母體之層數

n_{ih} ：第 i 個副母體，第 h 層之樣本普查區數

N_{ih} ：第 i 個副母體，第 h 層之總普查區數

2.專案調查戶：

$$X_i^s = \sum_{k=1}^{M_i^s} x_{ik}^s$$

符號說明：

x_{ik}^s ：第 i 個副母體中，第 k 個專案調查戶，某項常住人口、常住戶或宅特徵值總數

X_i^s ：第 i 個副母體中，專案調查戶之某項常住人口、常住戶或宅特徵值總數

M_i^s ：第 i 個副母體中，專案調查戶之總戶數

3.鄉鎮市區特徵值之估計總數：加總一般調查戶之某項特徵值估計總數及專案調查戶之某項特徵值總數即為鄉鎮市區某項特徵值之估計總數。

(二)採全面普查方式辦理之鄉鎮市區：

1.一般調查戶：（不含專案調查戶）

$$X_i' = \sum_{j=1}^{N_i} x_{ij}$$

符號說明：

x_{ij} ：第 i 個副母體，第 j 個普查區某項常住人口、常住戶或宅特徵值總數

X_i' ：第 i 個副母體某項常住人口、常住戶或宅特徵值總數

N_i ：第 i 個副母體之總普查區數

2.專案調查戶：

$$X_i^s = \sum_{k=1}^{M_i^s} x_{ik}^s$$

符號說明：

x_{ik}^s ：第 i 個副母體中，第 k 個專案調查戶，某項常住人口、常住戶或宅特徵值總數

X_i^s ：第 i 個副母體中，專案調查戶之某項常住人口、常住戶或宅特徵值總數

M_i^s ：第 i 個副母體中，專案調查戶之總戶數

3.鄉鎮市區特徵值總數：加總一般調查戶之某項特徵值總數及專案調查戶之某項特徵值總數即為鄉鎮市區某項特徵值總數。

(三)推計資料之再行配置：推計結果之總數與臺閩地區普查標準日常住人口總數之差異，按辦理抽樣調查鄉鎮市區之常住人口總數比例配置其差異。

核定機關：行政院
核定文號：院臺財字第 0980052517 號
有效期間：至民國 100 年 6 月底止

99 年人口及住宅普查表 密

普查標準時刻：民國 99 年 12 月 26 日零時正

1.本普查依據統計法第二十條規定：「政府辦理統計時，被調查者無論為機關、團體或個人，均有據實詳盡報告之義務」。
2.本普查資料專供整體統計分析應用，個別資料絕對保密不作其他用途，請惠予合作據實填報。

注意事項：
1.請使用藍色中性筆，以正楷填寫或勾選，如 V 或 ✓。
2.文字請靠左填寫；數字請靠右填寫，問項資料前面空白不用補 0，填寫範例：1 2 3 4 5 6 7 8 9 0。
3.本表使用 OCR 掃描，書寫錯誤時，請用修正帶清除後更正，不可任意塗改，並保持本表平整清潔。

本戶普查表	本表是
共 ___ 張	第 ___ 張
增修後本戶普查表	**增修後本表是**
共 ___ 張	第 ___ 張

名冊編號	縣市代號	鄉鎮市區代號	普查區代號	宅號	戶號
增修編號					

居住地址：_____

增修地址：縣 市 鄉 鎮 市 區 村 里 鄰 路 街 段 巷 弄 衖 號

受訪者：_____ 聯絡電話：(　　)_____

普查員：_____ 指導員：_____ 審核員：_____

普查員專用欄	備註欄
1 NC 2 全戶戶籍在本戶，但都沒有經常居住在本戶，且 (1)本宅沒有其他經常居住戶 → 請接著填寫「一、住宅狀況」 (2)本宅另有其他經常居住戶 → 後續全部問項免填，訪查到此結束，請續查本宅其他經常居住戶！ 3 此宅不存在、**無人居住**的其他房屋 → 後續全部問項免填，訪查到此結束！ **4 已採用網路填報**	

一、住宅狀況（若本宅實際居住 2 戶及以上者，須分別填寫普查表，但僅須於第 1 戶之普查表填寫「一、住宅狀況」）

[1]本宅的居住情形	1 有人居住住宅【指供家庭居住為目的之房屋，有單獨通道及住宅設備】 → 請接著填寫問項[2]及[3] 2 無人居住住宅， (1)目前有提供其他用途使用，如辦公室、倉庫等 (2)目前沒有提供其他用途使用 → 後續全部問項免填，訪查到此結束！ 3 **有人居住**的其他房屋【指住宅以外之房屋，如廠房、辦公大樓、旅館、宿舍(單身、學生)、醫院等】 4 **有人居住**的其他處所【非屬房屋，如帳篷、路邊、地下道等】 → 問項[2]及[3]免填，請跳至下面「二、住戶狀況」填寫
[2]本住宅的用途	1 住家專用　2 兼工業用　3 兼商業或服務業用　4 兼農業用
[3]本住宅所有居室房間數及衛浴套數	___ 房 ___ 廳；衛浴 ___ . ___ 套 房間數不含廚房、衛浴間、儲藏室、車庫及走廊等　只有廁所或洗澡、淋浴設施者以 0.5 套計 小數點

二、住戶狀況（每一住戶均須填寫）

[1]戶別	1 普通住戶 → 請接著填寫問項[2]~[4] 2 非普通住戶 → 請續勾選(1)~(6)選項，問項[2]~[4]免填，請跳至「三、人口狀況」填寫 (1)安養中心　(3)宿舍(單身、學生等)　(5)旅館 (2)醫療院所　(4)教堂、寺廟　(6)其他
[2]本戶住宅(房屋)所有權屬	1 自有 指本宅為戶內經常居住成員所擁有　3 租用　5 其他(含借住) 2 不住在一起的配偶、父母或子女所擁有　4 配住
[3]貴戶成員除本住宅(房屋)以外，是否還有其他的自有住宅	1 有其他的自有住宅 2 無其他的自有住宅
[4]貴戶成員中，最早住進本住宅(房屋)的時間	1 民國 59 年以前　4 民國 90－94 年　7 民國 97 年 2 民國 60－79 年　5 民國 95 年　8 民國 98 年 3 民國 80－89 年　6 民國 96 年　9 民國 99 年

99011

三、人口狀況（包括戶籍設在本戶的全部人口與戶籍不設在本戶但經常居住在本戶的人口）

1　戶籍已遷出且沒有經常居住在本戶；已死亡；已在另一住戶查填，請續查下一位。

[1]姓名及性別	1 男　2 女
[2]出生年月日	民國 ___ 年 ___ 月 ___ 日　民前出生 民國出生者請勿勾選
[3]是否為本國籍	1 本國籍(請填身分證統一編號後 5 碼) 2 非本國籍(請填國籍代碼 3 碼)
[4]婚姻狀況	1 未婚　2 有配偶或同居　3 已離婚或分居　4 配偶死亡
[5]與戶長關係	1 戶長 須為戶內常住人口　5(外)祖父母　9 兄弟姊妹及其配偶 2 配偶(含同居人)　6(養)子女　10 其他親屬 3(養)父母　7(養)子女之配偶　11 受僱人 4 配偶之(養)父母　8(外)孫及其配偶　12 寄居(籍)人
[6]教育狀況	1 在學　2 畢業　3 肄業 → (1)國小　(2)國中(初中)　(3)高中　(4)高職(含 5 年制專科前 3 年)　(5)專科　(6)大學　(7)碩士　(8)博士 4 未就學 → (9)學齡前兒童　(10)不識字　(11)自修 請續勾選 → ①未上幼稚園(托兒所)　②已上幼稚園(托兒所)
[7]使用語言情形 本問項可複選	1 93 年 12 月 26 日及以後出生：(1)是　(2)否 請續填 2 及 3 2 您在家使用哪幾種語言： (1)國語　(2)閩南語　(3)客家語　(4)原住民族語　(5)其他 3 您的父母互相溝通使用哪幾種語言： (1)國語　(2)閩南語　(3)客家語　(4)原住民族語　(5)其他
[8]經常居住情形 「經常居住」指在本地址已實際居住 6 個月或預期居住 6 個月以上，不論其戶籍是否設在本戶	1 經常居住在本戶，請問 1.1 一年前是否也住在本戶：(1)是　(2)否　(3)尚未出生 2 戶籍在本戶但沒有經常居住在本戶，請問 2.1 經常居住在： (1)本鄉(鎮市區) (2)其他鄉(鎮市區) → 縣市：　鄉鎮市區： (3)非臺閩地區 → 請續勾選居住地 ①大陸地區(含港澳)　③東南亞　⑤歐洲國家 ②日本、韓國　④美國、加拿大　⑥其他 (4)失蹤人口 勾選(4)者，後續全部問項免填，請續查下一位！ 2.2 是因為：(1)求學　(4)服兵役(含替代役、軍校生) (2)工作　(5)寄籍 (3)住院(含安養中心)　(6)其他，請填寫 _____ 請加填縣市、鄉鎮市區名稱 勾選(2)至(6)者，後續全部問項免填，請續查下一位！
[9]您 5 年前(94 年 12 月 26 日以前)的居住地點	1 94 年 12 月 26 日及以後出生　6 大陸地區(含港澳)　7 其他 2 同現住處所 3 同現住村(里)不同處所 4 同現住鄉(鎮市區)不同村(里) 5 其他鄉(鎮市區) → 縣市：　鄉鎮市區： 請加填縣市、鄉鎮市區名稱
[10]您是否為主要家計負責人	1 是　2 否　同一親屬戶應有 1 人且只有 1 人勾選「1 是」；2 人以上非親屬戶免填本問項
[11]您在 99 年 12 月 19 日到 25 日有沒有工作	1 84 年 12 月 26 日及以後出生　3 現役軍人 2 有工作請續填(1)、(2)　4 無工作：(1)正在找工作或已找工作在等待結果 有工作包括：1.從事有報酬的工作　2.沒有報酬但幫助家人工作且從 12 月 19~25 日工作時數超過 15 小時　(2)其他
(1)您的工作場所所從事的主要產品或業務 請按產品材質及種類、技術或服務種類填寫	
您的工作場所名稱	代號
(2)您主要辦理的工作內容 請按所負責任、專業知識或技術、使用工具或機械、商品或服務種類填寫	
您所擔任的職務名稱	代號
[12]您的工作或求學地點 求學含在學及準備升學	1 有工作者、現役軍人或在求學者　2 無工作且不在求學者 請續勾選工作或求學地點 (1)在現住鄉(鎮市區) (2)不在現住鄉(鎮市區) → 縣市：　鄉鎮市區： (3)不在臺閩地區 請加填縣市、鄉鎮市區名稱
[13]您的現有子女數及其居住地點 無子女者請填寫 0	1 您是 84 年 12 月 26 日及以後出生：(1)是　(2)否 請續填 2 2 您現有子女 ___ 人，有子女者，請續填與您居住距離最近的子女是經常居住在： (1)同一居住處所　(4)其他縣(市) (2)同一鄉(鎮市區)不同處所　(5)大陸地區(含港澳) (3)同一縣(市)不同鄉(鎮市區)　(6)其他
[14]您是否因生病、受傷、衰老而有右列活動障礙且需他人幫忙長達或預期達 6 個月以上	本問項可複選 1 吃飯　5 洗澡 2 上下床　6 在室內外走動 3 更換衣服　7 家事活動能力，含煮飯、打掃、洗衣服 4 上廁所　8 不具上列各項障礙

99012

三、人口狀況(續)（包括戶籍設在本戶的全部人口與戶籍不設在本戶但經常居住在本戶的人口）

	2 ☐ 戶籍已遷出且沒有經常居住在本戶；已死亡；已在另一住戶查填	3 ☐ 戶籍已遷出且沒有經常居住在本戶；已死亡；已在另一住戶查填	4 ☐ 戶籍已遷出且沒有經常居住在本戶；已死亡；已在另一住戶查填
[1]姓名及性別	☐1 男 ☐2 女	☐1 男 ☐2 女	☐1 男 ☐2 女
[2]出生年月日	民國 年 月 日 ☐民前出生 民國出生者請勿勾選	民國 年 月 日 ☐民前出生 民國出生者請勿勾選	民國 年 月 日 ☐民前出生 民國出生者請勿勾選
[3]是否為本國籍	☐1 本國籍(請填身分證統一編號後5碼) ☐2 非本國籍(請填國籍代碼3碼)	☐1 本國籍(請填身分證統一編號後5碼) ☐2 非本國籍(請填國籍代碼3碼)	☐1 本國籍(請填身分證統一編號後5碼) ☐2 非本國籍(請填國籍代碼3碼)
[4]婚姻狀況	☐1 未婚 ☐2 有配偶或同居 ☐3 已離婚或分居 ☐4 配偶死亡	☐1 未婚 ☐2 有配偶或同居 ☐3 已離婚或分居 ☐4 配偶死亡	☐1 未婚 ☐2 有配偶或同居 ☐3 已離婚或分居 ☐4 配偶死亡
[5]與戶長關係	☐1 戶長 須為戶內常住人口 ☐5(外)祖父母 ☐9 兄弟姊妹及其配偶 ☐2 配偶(含同居人) ☐6(養)子女 ☐10 其他親屬 ☐3(養)父母 ☐7(養)子女之配偶 ☐11 受僱人 ☐4 配偶之(養)父母 ☐8(外)孫及其配偶 ☐12 寄居(籍)人	☐1 戶長 須為戶內常住人口 ☐5(外)祖父母 ☐9 兄弟姊妹及其配偶 ☐2 配偶(含同居人) ☐6(養)子女 ☐10 其他親屬 ☐3(養)父母 ☐7(養)子女之配偶 ☐11 受僱人 ☐4 配偶之(養)父母 ☐8(外)孫及其配偶 ☐12 寄居(籍)人	☐1 戶長 須為戶內常住人口 ☐5(外)祖父母 ☐9 兄弟姊妹及其配偶 ☐2 配偶(含同居人) ☐6(養)子女 ☐10 其他親屬 ☐3(養)父母 ☐7(養)子女之配偶 ☐11 受僱人 ☐4 配偶之(養)父母 ☐8(外)孫及其配偶 ☐12 寄居(籍)人
[6]教育狀況	☐1 在學 ☐2 畢業 ☐3 肄業 → ☐(1)國小 ☐(2)國中(初中) ☐(3)高中 ☐(4)高職(含5年制專科前3年) ☐(5)專科 ☐(6)大學 ☐(7)碩士 ☐(8)博士 ☐4 未就學 → ☐(9)學齡前兒童 ☐(10)不識字 ☐(11)自修 請續勾選 → ☐①未上幼稚園(托兒所) ☐②已上幼稚園(托兒所)	☐1 在學 ☐2 畢業 ☐3 肄業 → ☐(1)國小 ☐(2)國中(初中) ☐(3)高中 ☐(4)高職(含5年制專科前3年) ☐(5)專科 ☐(6)大學 ☐(7)碩士 ☐(8)博士 ☐4 未就學 → ☐(9)學齡前兒童 ☐(10)不識字 ☐(11)自修 請續勾選 → ☐①未上幼稚園(托兒所) ☐②已上幼稚園(托兒所)	☐1 在學 ☐2 畢業 ☐3 肄業 → ☐(1)國小 ☐(2)國中(初中) ☐(3)高中 ☐(4)高職(含5年制專科前3年) ☐(5)專科 ☐(6)大學 ☐(7)碩士 ☐(8)博士 ☐4 未就學 → ☐(9)學齡前兒童 ☐(10)不識字 ☐(11)自修 請續勾選 → ☐①未上幼稚園(托兒所) ☐②已上幼稚園(托兒所)
[7]使用語言情形 本問項可複選	1 93年12月26日及以後出生：☐(1)是 ☐(2)否 請續填2及3 2 您在家使用哪幾種語言： ☐(1)國語 ☐(2)閩南語 ☐(3)客家語 ☐(4)原住民族語 ☐(5)其他 3 您的父母互相溝通使用哪幾種語言： ☐(1)國語 ☐(2)閩南語 ☐(3)客家語 ☐(4)原住民族語 ☐(5)其他	1 93年12月26日及以後出生：☐(1)是 ☐(2)否 請續填2及3 2 您在家使用哪幾種語言： ☐(1)國語 ☐(2)閩南語 ☐(3)客家語 ☐(4)原住民族語 ☐(5)其他 3 您的父母互相溝通使用哪幾種語言： ☐(1)國語 ☐(2)閩南語 ☐(3)客家語 ☐(4)原住民族語 ☐(5)其他	1 93年12月26日及以後出生：☐(1)是 ☐(2)否 請續填2及3 2 您在家使用哪幾種語言： ☐(1)國語 ☐(2)閩南語 ☐(3)客家語 ☐(4)原住民族語 ☐(5)其他 3 您的父母互相溝通使用哪幾種語言： ☐(1)國語 ☐(2)閩南語 ☐(3)客家語 ☐(4)原住民族語 ☐(5)其他
[8]經常居住情形 「經常居住」指在本地址已實際居住6個月或預期居住6個月以上，不論其戶籍是否設在本戶	☐1 經常居住在本戶，請問 1.1 一年前是否也住在本戶：☐(1)是 ☐(2)否 ☐(3)尚未出生 ☐2 戶籍在本戶但沒有經常居住在本戶，請問 2.1 經常居住在：請加填縣市、鄉鎮市區名稱 ☐(1)本鄉(鎮市區) ☐(2)其他鄉(鎮市區) → 縣市： 鄉鎮市區： ☐(3)非臺閩地區 請續勾選居住地 ☐①大陸地區(含港澳) ☐③東南亞 ☐⑤歐洲國家 ☐②日本、韓國 ☐④美國、加拿大 ☐⑥其他 ☐(4)失蹤人口 勾選(4)者，後續全部問項免填，請續查下一位！ 2.2 是因為：☐(1)求學 ☐(4)服兵役(含替代役、軍校生) 勾選(2)至(6)者，後續全部問項免填，請續查下一位！ ☐(2)工作 ☐(5)寄籍 ☐(3)住院(含安養中心) ☐(6)其他，請填寫 _____	☐1 經常居住在本戶，請問 1.1 一年前是否也住在本戶：☐(1)是 ☐(2)否 ☐(3)尚未出生 ☐2 戶籍在本戶但沒有經常居住在本戶，請問 2.1 經常居住在：請加填縣市、鄉鎮市區名稱 ☐(1)本鄉(鎮市區) ☐(2)其他鄉(鎮市區) → 縣市： 鄉鎮市區： ☐(3)非臺閩地區 請續勾選居住地 ☐①大陸地區(含港澳) ☐③東南亞 ☐⑤歐洲國家 ☐②日本、韓國 ☐④美國、加拿大 ☐⑥其他 ☐(4)失蹤人口 勾選(4)者，後續全部問項免填，請續查下一位！ 2.2 是因為：☐(1)求學 ☐(4)服兵役(含替代役、軍校生) 勾選(2)至(6)者，後續全部問項免填，請續查下一位！ ☐(2)工作 ☐(5)寄籍 ☐(3)住院(含安養中心) ☐(6)其他，請填寫 _____	☐1 經常居住在本戶，請問 1.1 一年前是否也住在本戶：☐(1)是 ☐(2)否 ☐(3)尚未出生 ☐2 戶籍在本戶但沒有經常居住在本戶，請問 2.1 經常居住在：請加填縣市、鄉鎮市區名稱 ☐(1)本鄉(鎮市區) ☐(2)其他鄉(鎮市區) → 縣市： 鄉鎮市區： ☐(3)非臺閩地區 請續勾選居住地 ☐①大陸地區(含港澳) ☐③東南亞 ☐⑤歐洲國家 ☐②日本、韓國 ☐④美國、加拿大 ☐⑥其他 ☐(4)失蹤人口 勾選(4)者，後續全部問項免填，請續查下一位！ 2.2 是因為：☐(1)求學 ☐(4)服兵役(含替代役、軍校生) 勾選(2)至(6)者，後續全部問項免填，請續查下一位！ ☐(2)工作 ☐(5)寄籍 ☐(3)住院(含安養中心) ☐(6)其他，請填寫 _____

[9]您5年前(94年12月26日以前)的居住地點	☐1 94年12月26日及以後出生 ☐6 大陸地區(含港澳) ☐7 其他 ☐2 同現住處所 ☐3 同現住村(里)不同處所 ☐4 同現住鄉(鎮市區)不同村(里) ☐5 其他鄉(鎮市區) → 請加填縣市、鄉鎮市區名稱 縣市： 鄉鎮市區：	☐1 94年12月26日及以後出生 ☐6 大陸地區(含港澳) ☐7 其他 ☐2 同現住處所 ☐3 同現住村(里)不同處所 ☐4 同現住鄉(鎮市區)不同村(里) ☐5 其他鄉(鎮市區) → 請加填縣市、鄉鎮市區名稱 縣市： 鄉鎮市區：	☐1 94年12月26日及以後出生 ☐6 大陸地區(含港澳) ☐7 其他 ☐2 同現住處所 ☐3 同現住村(里)不同處所 ☐4 同現住鄉(鎮市區)不同村(里) ☐5 其他鄉(鎮市區) → 請加填縣市、鄉鎮市區名稱 縣市： 鄉鎮市區：
[10]您是否為主要家計負責人	☐1 是 ☐2 否 同一親屬戶應有1人且只有1人勾選「1是」；2人以上非親屬戶免填本問項	☐1 是 ☐2 否 同一親屬戶應有1人且只有1人勾選「1是」；2人以上非親屬戶免填本問項	☐1 是 ☐2 否 同一親屬戶應有1人且只有1人勾選「1是」；2人以上非親屬戶免填本問項
[11]您在99年12月19日到25日有沒有工作	☐1 84年12月26日及以後出生 ☐3 現役軍人 ☐2 有工作請續填(1)、(2) ☐4 無工作：☐(1)正在找工作或已找工作在等待結果 ☐(2)其他 有工作包括：1.從事有報酬的工作 2.沒有報酬但幫助家人工作且從12月19~25日工作時數超過15小時	☐1 84年12月26日及以後出生 ☐3 現役軍人 ☐2 有工作請續填(1)、(2) ☐4 無工作：☐(1)正在找工作或已找工作在等待結果 ☐(2)其他 有工作包括：1.從事有報酬的工作 2.沒有報酬但幫助家人工作且從12月19~25日工作時數超過15小時	☐1 84年12月26日及以後出生 ☐3 現役軍人 ☐2 有工作請續填(1)、(2) ☐4 無工作：☐(1)正在找工作或已找工作在等待結果 ☐(2)其他 有工作包括：1.從事有報酬的工作 2.沒有報酬但幫助家人工作且從12月19~25日工作時數超過15小時
(1)您的工作場所所從事的主要產品或業務 請按產品材質及種類、技術或服務種類填寫			
您的工作場所名稱	代號	代號	代號
(2)您主要辦理的工作內容 請按所負責任、專業知識或技術、使用工具或機械、產品或服務種類填寫			
您所擔任的職務名稱	代號	代號	代號
[12]您的工作或求學地點 求學含在學及準備升學	☐1 有工作者、現役軍人或在求學者 ☐2 無工作且不在求學者 請續勾選工作或求學地點 ☐(1)在現住鄉(鎮市區) ☐(2)不在現住鄉(鎮市區) → 請加填縣市、鄉鎮市區名稱 縣市： 鄉鎮市區： ☐(3)不在臺閩地區	☐1 有工作者、現役軍人或在求學者 ☐2 無工作且不在求學者 請續勾選工作或求學地點 ☐(1)在現住鄉(鎮市區) ☐(2)不在現住鄉(鎮市區) → 請加填縣市、鄉鎮市區名稱 縣市： 鄉鎮市區： ☐(3)不在臺閩地區	☐1 有工作者、現役軍人或在求學者 ☐2 無工作且不在求學者 請續勾選工作或求學地點 ☐(1)在現住鄉(鎮市區) ☐(2)不在現住鄉(鎮市區) → 請加填縣市、鄉鎮市區名稱 縣市： 鄉鎮市區： ☐(3)不在臺閩地區
[13]您的現有子女數及其居住地點 無子女者請填寫0	1 您是84年12月26日及以後出生：☐(1)是 ☐(2)否 請續填2 2 您現有子女 人，有子女者，請續填與您居住距離最近的子女是經常居住在： ☐(1)同一居住處所 ☐(4)其他縣(市) ☐(2)同一鄉(鎮市區)不同處所 ☐(5)大陸地區(含港澳) ☐(3)同一縣(市)不同鄉(鎮市區) ☐(6)其他	1 您是84年12月26日及以後出生：☐(1)是 ☐(2)否 請續填2 2 您現有子女 人，有子女者，請續填與您居住距離最近的子女是經常居住在： ☐(1)同一居住處所 ☐(4)其他縣(市) ☐(2)同一鄉(鎮市區)不同處所 ☐(5)大陸地區(含港澳) ☐(3)同一縣(市)不同鄉(鎮市區) ☐(6)其他	1 您是84年12月26日及以後出生：☐(1)是 ☐(2)否 請續填2 2 您現有子女 人，有子女者，請續填與您居住距離最近的子女是經常居住在： ☐(1)同一居住處所 ☐(4)其他縣(市) ☐(2)同一鄉(鎮市區)不同處所 ☐(5)大陸地區(含港澳) ☐(3)同一縣(市)不同鄉(鎮市區) ☐(6)其他
[14]您是否因生病、受傷、衰老而有右列活動障礙且需他人幫忙長達或預期達6個月以上 本問項可複選	☐1 吃飯 ☐5 洗澡 ☐2 上下床 ☐6 在室內外走動 ☐3 更換衣服 ☐7 家事活動能力，含煮飯、打掃、洗衣服 ☐4 上廁所 ☐8 不具上列各項障礙	☐1 吃飯 ☐5 洗澡 ☐2 上下床 ☐6 在室內外走動 ☐3 更換衣服 ☐7 家事活動能力，含煮飯、打掃、洗衣服 ☐4 上廁所 ☐8 不具上列各項障礙	☐1 吃飯 ☐5 洗澡 ☐2 上下床 ☐6 在室內外走動 ☐3 更換衣服 ☐7 家事活動能力，含煮飯、打掃、洗衣服 ☐4 上廁所 ☐8 不具上列各項障礙